

ОПИСАНИЕ МЕСТОПОЛОЖЕНИЯ ГРАНИЦ

Публичный сервитут для использования земель и земельных участков в целях реконструкции и эксплуатации объекта трубопроводного транспорта федерального значения «Магистральный нефтепровод «Куйбышев-Тихорецк». Участок 1106,5км - 1193 км, Ду-800. Волгоградское РНУ. Реконструкция»

(наименование объекта, местоположение границ которого описано (далее - объект))

Раздел 1

Сведения об объекте

№ п/п	Характеристики объекта	Описание характеристик
1	2	3
1.	Местоположение объекта	Ростовская область, Сальский район, Песчанокопский район
2.	Площадь объекта +/- величина погрешности определения площади (Р +/- Дельта Р)	3489088 +/- 654 м ²
3.	Иные характеристики объекта	Публичный сервитут для использования земель и земельных участков в целях реконструкции и эксплуатации объекта трубопроводного транспорта федерального значения «Магистральный нефтепровод «Куйбышев-Тихорецк». Участок 1106,5км - 1193 км, Ду-800. Волгоградское РНУ. Реконструкция». Срок установления публичного сервитута: 10 лет в интересах Акционерного общества "Транснефть-Приволга".

Раздел 2

Сведения о местоположении границ объекта

1. Система координат МСК-61, зона 2

2. Сведения о характерных точках границ объекта

Обозначение характерных точек границ	Координаты, м		Метод определения координат характерной точки	Средняя квадратическая погрешность положения характерной точки (Mt), м	Описание обозначения точки на местности (при наличии)
	X	Y			
1	2	3	4	5	6
1	351862.28	2350637.49	Аналитический метод	0.10	-
2	351862.29	2350638.49	Аналитический метод	0.10	-
3	351861.29	2350638.50	Аналитический метод	0.10	-
4	351861.28	2350637.50	Аналитический метод	0.10	-
1	351862.28	2350637.49	Аналитический метод	0.10	-
5	351862.28	2350624.64	Аналитический метод	0.10	-
6	351862.29	2350625.64	Аналитический метод	0.10	-
7	351861.29	2350625.65	Аналитический метод	0.10	-
8	351861.28	2350624.65	Аналитический метод	0.10	-
5	351862.28	2350624.64	Аналитический метод	0.10	-
9	350033.53	2350365.01	Аналитический метод	0.10	-
10	350033.54	2350366.01	Аналитический метод	0.10	-
11	350032.54	2350366.02	Аналитический метод	0.10	-
12	350032.53	2350365.02	Аналитический метод	0.10	-
9	350033.53	2350365.01	Аналитический метод	0.10	-
13	350021.78	2350367.10	Аналитический метод	0.10	-
14	350021.78	2350368.10	Аналитический метод	0.10	-
15	350020.78	2350368.11	Аналитический метод	0.10	-
16	350020.78	2350367.11	Аналитический метод	0.10	-
13	350021.78	2350367.10	Аналитический метод	0.10	-
17	348420.73	2350401.68	Аналитический метод	0.10	-
18	348420.74	2350402.68	Аналитический метод	0.10	-

2. Сведения о характерных точках границ объекта					
Обозначение характерных точек границ	Координаты, м		Метод определения координат характерной точки	Средняя квадратическая погрешность положения характерной точки (Mt), м	Описание обозначения точки на местности (при наличии)
	X	Y			
1	2	3	4	5	6
19	348419.74	2350402.69	Аналитический метод	0.10	-
20	348419.73	2350401.69	Аналитический метод	0.10	-
17	348420.73	2350401.68	Аналитический метод	0.10	-
21	347454.29	2350228.35	Аналитический метод	0.10	-
22	347454.30	2350229.35	Аналитический метод	0.10	-
23	347453.30	2350229.36	Аналитический метод	0.10	-
24	347453.29	2350228.36	Аналитический метод	0.10	-
21	347454.29	2350228.35	Аналитический метод	0.10	-
25	347455.37	2350308.35	Аналитический метод	0.10	-
26	347455.44	2350309.34	Аналитический метод	0.10	-
27	347454.44	2350309.43	Аналитический метод	0.10	-
28	347454.37	2350308.43	Аналитический метод	0.10	-
25	347455.37	2350308.35	Аналитический метод	0.10	-
29	347216.38	2350187.19	Аналитический метод	0.10	-
30	347216.38	2350188.19	Аналитический метод	0.10	-
31	347215.38	2350188.19	Аналитический метод	0.10	-
32	347215.38	2350187.19	Аналитический метод	0.10	-
29	347216.38	2350187.19	Аналитический метод	0.10	-
33	347136.41	2350189.52	Аналитический метод	0.10	-
34	347136.42	2350190.52	Аналитический метод	0.10	-
35	347135.42	2350190.52	Аналитический метод	0.10	-
36	347135.41	2350189.52	Аналитический метод	0.10	-
33	347136.41	2350189.52	Аналитический метод	0.10	-
37	347240.84	2350875.39	Аналитический метод	0.10	-
38	347212.43	2350909.28	Аналитический метод	0.10	-
39	347207.83	2350905.43	Аналитический метод	0.10	-

2. Сведения о характерных точках границ объекта					
Обозначение характерных точек границ	Координаты, м		Метод определения координат характерной точки	Средняя квадратическая погрешность положения характерной точки (Mt), м	Описание обозначения точки на местности (при наличии)
	X	Y			
1	2	3	4	5	6
40	347235.27	2350872.69	Аналитический метод	0.10	-
41	347235.62	2350871.02	Аналитический метод	0.10	-
37	347240.84	2350875.39	Аналитический метод	0.10	-
42	347166.01	2350555.43	Аналитический метод	0.10	-
43	347144.03	2350607.96	Аналитический метод	0.10	-
44	347136.65	2350604.87	Аналитический метод	0.10	-
45	347140.03	2350596.79	Аналитический метод	0.10	-
46	347143.15	2350589.33	Аналитический метод	0.10	-
47	347152.46	2350567.07	Аналитический метод	0.10	-
48	347155.55	2350559.69	Аналитический метод	0.10	-
49	347158.63	2350552.34	Аналитический метод	0.10	-
42	347166.01	2350555.43	Аналитический метод	0.10	-
50	346731.37	2350786.97	Аналитический метод	0.10	-
51	346731.38	2350787.97	Аналитический метод	0.10	-
52	346730.38	2350787.98	Аналитический метод	0.10	-
53	346730.37	2350786.98	Аналитический метод	0.10	-
50	346731.37	2350786.97	Аналитический метод	0.10	-
54	346605.25	2350850.62	Аналитический метод	0.10	-
55	346605.25	2350851.62	Аналитический метод	0.10	-
56	346604.25	2350851.63	Аналитический метод	0.10	-
57	346604.25	2350850.63	Аналитический метод	0.10	-
54	346605.25	2350850.62	Аналитический метод	0.10	-
58	346554.55	2350788.08	Аналитический метод	0.10	-
59	346555.08	2350788.93	Аналитический метод	0.10	-
60	346554.24	2350789.47	Аналитический метод	0.10	-
61	346553.71	2350788.62	Аналитический метод	0.10	-

2. Сведения о характерных точках границ объекта					
Обозначение характерных точек границ	Координаты, м		Метод определения координат характерной точки	Средняя квадратическая погрешность положения характерной точки (Mt), м	Описание обозначения точки на местности (при наличии)
	X	Y			
1	2	3	4	5	6
58	346554.55	2350788.08	Аналитический метод	0.10	-
62	346758.86	2351043.44	Аналитический метод	0.10	-
63	346754.62	2351048.05	Аналитический метод	0.10	-
64	346739.08	2351064.97	Аналитический метод	0.10	-
65	346733.19	2351059.55	Аналитический метод	0.10	-
66	346737.58	2351054.78	Аналитический метод	0.10	-
67	346742.99	2351048.89	Аналитический метод	0.10	-
68	346749.62	2351041.67	Аналитический метод	0.10	-
69	346754.61	2351036.25	Аналитический метод	0.10	-
62	346758.86	2351043.44	Аналитический метод	0.10	-
70	346609.90	2351149.51	Аналитический метод	0.10	-
71	346609.92	2351150.51	Аналитический метод	0.10	-
72	346608.92	2351150.53	Аналитический метод	0.10	-
73	346608.90	2351149.53	Аналитический метод	0.10	-
70	346609.90	2351149.51	Аналитический метод	0.10	-
74	346606.90	2351146.57	Аналитический метод	0.10	-
75	346606.93	2351147.57	Аналитический метод	0.10	-
76	346605.93	2351147.60	Аналитический метод	0.10	-
77	346605.90	2351146.60	Аналитический метод	0.10	-
74	346606.90	2351146.57	Аналитический метод	0.10	-
78	346602.62	2351142.38	Аналитический метод	0.10	-
79	346602.64	2351143.38	Аналитический метод	0.10	-
80	346601.64	2351143.40	Аналитический метод	0.10	-
81	346601.62	2351142.40	Аналитический метод	0.10	-
78	346602.62	2351142.38	Аналитический метод	0.10	-
82	345877.66	2351438.05	Аналитический метод	0.10	-

2. Сведения о характерных точках границ объекта					
Обозначение характерных точек границ	Координаты, м		Метод определения координат характерной точки	Средняя квадратическая погрешность положения характерной точки (Mt), м	Описание обозначения точки на местности (при наличии)
	X	Y			
1	2	3	4	5	6
83	345877.67	2351439.05	Аналитический метод	0.10	-
84	345876.67	2351439.06	Аналитический метод	0.10	-
85	345876.66	2351438.06	Аналитический метод	0.10	-
82	345877.66	2351438.05	Аналитический метод	0.10	-
86	345877.10	2351443.02	Аналитический метод	0.10	-
87	345877.11	2351444.02	Аналитический метод	0.10	-
88	345876.11	2351444.02	Аналитический метод	0.10	-
89	345876.10	2351443.02	Аналитический метод	0.10	-
86	345877.10	2351443.02	Аналитический метод	0.10	-
90	345876.60	2351447.55	Аналитический метод	0.10	-
91	345876.61	2351448.55	Аналитический метод	0.10	-
92	345875.61	2351448.56	Аналитический метод	0.10	-
93	345875.60	2351447.56	Аналитический метод	0.10	-
90	345876.60	2351447.55	Аналитический метод	0.10	-
94	345875.32	2351456.55	Аналитический метод	0.10	-
95	345875.31	2351457.55	Аналитический метод	0.10	-
96	345874.31	2351457.54	Аналитический метод	0.10	-
97	345874.32	2351456.54	Аналитический метод	0.10	-
94	345875.32	2351456.55	Аналитический метод	0.10	-
98	345828.27	2351436.06	Аналитический метод	0.10	-
99	345828.28	2351437.06	Аналитический метод	0.10	-
100	345827.28	2351437.06	Аналитический метод	0.10	-
101	345827.27	2351436.06	Аналитический метод	0.10	-
98	345828.27	2351436.06	Аналитический метод	0.10	-
102	345827.35	2351441.58	Аналитический метод	0.10	-
103	345827.36	2351442.58	Аналитический метод	0.10	-

2. Сведения о характерных точках границ объекта					
Обозначение характерных точек границ	Координаты, м		Метод определения координат характерной точки	Средняя квадратическая погрешность положения характерной точки (Mt), м	Описание обозначения точки на местности (при наличии)
	X	Y			
1	2	3	4	5	6
104	345826.36	2351442.58	Аналитический метод	0.10	-
105	345826.35	2351441.58	Аналитический метод	0.10	-
102	345827.35	2351441.58	Аналитический метод	0.10	-
106	345826.20	2351446.82	Аналитический метод	0.10	-
107	345826.21	2351447.82	Аналитический метод	0.10	-
108	345825.21	2351447.83	Аналитический метод	0.10	-
109	345825.20	2351446.83	Аналитический метод	0.10	-
106	345826.20	2351446.82	Аналитический метод	0.10	-
110	345823.35	2351457.12	Аналитический метод	0.10	-
111	345823.36	2351458.13	Аналитический метод	0.10	-
112	345822.36	2351458.12	Аналитический метод	0.10	-
113	345822.35	2351457.12	Аналитический метод	0.10	-
110	345823.35	2351457.12	Аналитический метод	0.10	-
114	345823.42	2351484.94	Аналитический метод	0.10	-
115	345823.42	2351485.95	Аналитический метод	0.10	-
116	345822.45	2351485.96	Аналитический метод	0.10	-
117	345822.42	2351484.96	Аналитический метод	0.10	-
114	345823.42	2351484.94	Аналитический метод	0.10	-
118	345823.60	2351492.15	Аналитический метод	0.10	-
119	345823.62	2351493.15	Аналитический метод	0.10	-
120	345822.62	2351493.16	Аналитический метод	0.10	-
121	345822.60	2351492.16	Аналитический метод	0.10	-
118	345823.60	2351492.15	Аналитический метод	0.10	-
122	345855.92	2351513.08	Аналитический метод	0.10	-
123	345855.93	2351514.08	Аналитический метод	0.10	-
124	345854.93	2351514.08	Аналитический метод	0.10	-

2. Сведения о характерных точках границ объекта					
Обозначение характерных точек границ	Координаты, м		Метод определения координат характерной точки	Средняя квадратическая погрешность положения характерной точки (Mt), м	Описание обозначения точки на местности (при наличии)
	X	Y			
1	2	3	4	5	6
125	345854.92	2351513.08	Аналитический метод	0.10	-
122	345855.92	2351513.08	Аналитический метод	0.10	-
126	345851.30	2351527.81	Аналитический метод	0.10	-
127	345851.30	2351528.81	Аналитический метод	0.10	-
128	345850.30	2351528.82	Аналитический метод	0.10	-
129	345850.30	2351527.82	Аналитический метод	0.10	-
126	345851.30	2351527.81	Аналитический метод	0.10	-
130	345057.03	2351588.90	Аналитический метод	0.10	-
131	345057.03	2351589.90	Аналитический метод	0.10	-
132	345056.03	2351589.91	Аналитический метод	0.10	-
133	345056.03	2351588.91	Аналитический метод	0.10	-
130	345057.03	2351588.90	Аналитический метод	0.10	-
134	345047.01	2351589.14	Аналитический метод	0.10	-
135	345047.01	2351590.14	Аналитический метод	0.10	-
136	345046.01	2351590.14	Аналитический метод	0.10	-
137	345046.01	2351589.14	Аналитический метод	0.10	-
134	345047.01	2351589.14	Аналитический метод	0.10	-
138	344985.90	2351588.09	Аналитический метод	0.10	-
139	344985.90	2351589.09	Аналитический метод	0.10	-
140	344984.90	2351589.10	Аналитический метод	0.10	-
141	344984.90	2351588.10	Аналитический метод	0.10	-
138	344985.90	2351588.09	Аналитический метод	0.10	-
142	344971.21	2351589.28	Аналитический метод	0.10	-
143	344971.22	2351590.28	Аналитический метод	0.10	-
144	344970.22	2351590.29	Аналитический метод	0.10	-
145	344970.21	2351589.29	Аналитический метод	0.10	-

2. Сведения о характерных точках границ объекта					
Обозначение характерных точек границ	Координаты, м		Метод определения координат характерной точки	Средняя квадратическая погрешность положения характерной точки (Mt), м	Описание обозначения точки на местности (при наличии)
	X	Y			
1	2	3	4	5	6
142	344971.21	2351589.28	Аналитический метод	0.10	-
146	344962.99	2351590.99	Аналитический метод	0.10	-
147	344962.99	2351591.99	Аналитический метод	0.10	-
148	344961.99	2351591.99	Аналитический метод	0.10	-
149	344961.99	2351590.99	Аналитический метод	0.10	-
146	344962.99	2351590.99	Аналитический метод	0.10	-
150	344928.33	2351536.59	Аналитический метод	0.10	-
151	344928.33	2351537.59	Аналитический метод	0.10	-
152	344927.33	2351537.59	Аналитический метод	0.10	-
153	344927.33	2351536.59	Аналитический метод	0.10	-
150	344928.33	2351536.59	Аналитический метод	0.10	-
154	344925.30	2351590.96	Аналитический метод	0.10	-
155	344925.30	2351591.96	Аналитический метод	0.10	-
156	344924.30	2351591.97	Аналитический метод	0.10	-
157	344924.30	2351590.97	Аналитический метод	0.10	-
154	344925.30	2351590.96	Аналитический метод	0.10	-
158	344630.02	2352266.63	Аналитический метод	0.10	-
159	344630.03	2352267.63	Аналитический метод	0.10	-
160	344629.03	2352267.64	Аналитический метод	0.10	-
161	344629.02	2352266.64	Аналитический метод	0.10	-
158	344630.02	2352266.63	Аналитический метод	0.10	-
162	344435.19	2352559.74	Аналитический метод	0.10	-
163	344435.20	2352560.74	Аналитический метод	0.10	-
164	344434.20	2352560.75	Аналитический метод	0.10	-
165	344434.19	2352559.75	Аналитический метод	0.10	-
162	344435.19	2352559.74	Аналитический метод	0.10	-

2. Сведения о характерных точках границ объекта					
Обозначение характерных точек границ	Координаты, м		Метод определения координат характерной точки	Средняя квадратическая погрешность положения характерной точки (Mt), м	Описание обозначения точки на местности (при наличии)
	X	Y			
1	2	3	4	5	6
166	340535.35	2351561.10	Аналитический метод	0.10	-
167	340535.32	2351562.18	Аналитический метод	0.10	-
168	340534.24	2351562.15	Аналитический метод	0.10	-
169	340534.27	2351561.07	Аналитический метод	0.10	-
166	340535.35	2351561.10	Аналитический метод	0.10	-
170	337863.76	2348503.63	Аналитический метод	0.10	-
171	337863.76	2348504.63	Аналитический метод	0.10	-
172	337862.76	2348504.64	Аналитический метод	0.10	-
173	337862.76	2348503.64	Аналитический метод	0.10	-
170	337863.76	2348503.63	Аналитический метод	0.10	-
174	337813.16	2348504.22	Аналитический метод	0.10	-
175	337813.14	2348505.22	Аналитический метод	0.10	-
176	337812.14	2348505.20	Аналитический метод	0.10	-
177	337812.16	2348504.20	Аналитический метод	0.10	-
174	337813.16	2348504.22	Аналитический метод	0.10	-
178	336391.62	2347667.21	Аналитический метод	0.10	-
179	336391.62	2347668.21	Аналитический метод	0.10	-
180	336390.62	2347668.22	Аналитический метод	0.10	-
181	336390.62	2347667.22	Аналитический метод	0.10	-
178	336391.62	2347667.21	Аналитический метод	0.10	-
182	336390.85	2347725.39	Аналитический метод	0.10	-
183	336390.85	2347726.39	Аналитический метод	0.10	-
184	336389.85	2347726.40	Аналитический метод	0.10	-
185	336389.85	2347725.40	Аналитический метод	0.10	-
182	336390.85	2347725.39	Аналитический метод	0.10	-
186	336159.74	2347739.17	Аналитический метод	0.10	-

2. Сведения о характерных точках границ объекта					
Обозначение характерных точек границ	Координаты, м		Метод определения координат характерной точки	Средняя квадратическая погрешность положения характерной точки (Mt), м	Описание обозначения точки на местности (при наличии)
	X	Y			
1	2	3	4	5	6
187	336159.32	2347740.07	Аналитический метод	0.10	-
188	336158.41	2347739.65	Аналитический метод	0.10	-
189	336158.83	2347738.74	Аналитический метод	0.10	-
186	336159.74	2347739.17	Аналитический метод	0.10	-
190	336097.21	2347713.78	Аналитический метод	0.10	-
191	336097.21	2347714.78	Аналитический метод	0.10	-
192	336096.21	2347714.79	Аналитический метод	0.10	-
193	336096.21	2347713.79	Аналитический метод	0.10	-
190	336097.21	2347713.78	Аналитический метод	0.10	-
194	335934.42	2347721.46	Аналитический метод	0.10	-
195	335934.42	2347722.46	Аналитический метод	0.10	-
196	335933.42	2347722.47	Аналитический метод	0.10	-
197	335933.42	2347721.47	Аналитический метод	0.10	-
194	335934.42	2347721.46	Аналитический метод	0.10	-
198	335885.35	2347787.24	Аналитический метод	0.10	-
199	335885.36	2347788.24	Аналитический метод	0.10	-
200	335884.36	2347788.24	Аналитический метод	0.10	-
201	335884.35	2347787.24	Аналитический метод	0.10	-
198	335885.35	2347787.24	Аналитический метод	0.10	-
202	335325.99	2347670.28	Аналитический метод	0.10	-
203	335325.99	2347671.28	Аналитический метод	0.10	-
204	335324.99	2347671.28	Аналитический метод	0.10	-
205	335324.99	2347670.28	Аналитический метод	0.10	-
202	335325.99	2347670.28	Аналитический метод	0.10	-
206	334772.51	2347701.36	Аналитический метод	0.10	-
207	334772.52	2347702.36	Аналитический метод	0.10	-

2. Сведения о характерных точках границ объекта					
Обозначение характерных точек границ	Координаты, м		Метод определения координат характерной точки	Средняя квадратическая погрешность положения характерной точки (Mt), м	Описание обозначения точки на местности (при наличии)
	X	Y			
1	2	3	4	5	6
208	334771.52	2347702.36	Аналитический метод	0.10	-
209	334771.51	2347701.36	Аналитический метод	0.10	-
206	334772.51	2347701.36	Аналитический метод	0.10	-
210	333491.52	2346878.68	Аналитический метод	0.10	-
211	333492.27	2346879.33	Аналитический метод	0.10	-
212	333491.62	2346880.09	Аналитический метод	0.10	-
213	333490.86	2346879.43	Аналитический метод	0.10	-
210	333491.52	2346878.68	Аналитический метод	0.10	-
214	333472.63	2346865.97	Аналитический метод	0.10	-
215	333472.64	2346866.97	Аналитический метод	0.10	-
216	333471.64	2346866.98	Аналитический метод	0.10	-
217	333471.63	2346865.98	Аналитический метод	0.10	-
214	333472.63	2346865.97	Аналитический метод	0.10	-
218	333465.68	2346858.62	Аналитический метод	0.10	-
219	333465.68	2346859.62	Аналитический метод	0.10	-
220	333464.68	2346859.62	Аналитический метод	0.10	-
221	333464.68	2346858.62	Аналитический метод	0.10	-
218	333465.68	2346858.62	Аналитический метод	0.10	-
222	333430.32	2346832.80	Аналитический метод	0.10	-
223	333430.32	2346833.80	Аналитический метод	0.10	-
224	333429.32	2346833.80	Аналитический метод	0.10	-
225	333429.32	2346832.80	Аналитический метод	0.10	-
222	333430.32	2346832.80	Аналитический метод	0.10	-
226	333425.22	2346827.24	Аналитический метод	0.10	-
227	333425.23	2346828.24	Аналитический метод	0.10	-
228	333424.23	2346828.25	Аналитический метод	0.10	-

2. Сведения о характерных точках границ объекта					
Обозначение характерных точек границ	Координаты, м		Метод определения координат характерной точки	Средняя квадратическая погрешность положения характерной точки (Mt), м	Описание обозначения точки на местности (при наличии)
	X	Y			
1	2	3	4	5	6
229	333424.22	2346827.25	Аналитический метод	0.10	-
226	333425.22	2346827.24	Аналитический метод	0.10	-
230	333467.64	2346791.15	Аналитический метод	0.10	-
231	333468.40	2346791.79	Аналитический метод	0.10	-
232	333467.76	2346792.55	Аналитический метод	0.10	-
233	333466.99	2346791.91	Аналитический метод	0.10	-
230	333467.64	2346791.15	Аналитический метод	0.10	-
234	333460.82	2346785.59	Аналитический метод	0.10	-
235	333461.58	2346786.24	Аналитический метод	0.10	-
236	333460.94	2346787.00	Аналитический метод	0.10	-
237	333460.17	2346786.35	Аналитический метод	0.10	-
234	333460.82	2346785.59	Аналитический метод	0.10	-
238	333805.35	2344600.97	Аналитический метод	0.10	-
239	333805.37	2344601.97	Аналитический метод	0.10	-
240	333804.37	2344602.00	Аналитический метод	0.10	-
241	333804.35	2344601.00	Аналитический метод	0.10	-
238	333805.35	2344600.97	Аналитический метод	0.10	-
242	333791.63	2342623.96	Аналитический метод	0.10	-
243	333791.65	2342624.96	Аналитический метод	0.10	-
244	333790.65	2342624.98	Аналитический метод	0.10	-
245	333790.63	2342623.98	Аналитический метод	0.10	-
242	333791.63	2342623.96	Аналитический метод	0.10	-
246	333815.46	2342597.39	Аналитический метод	0.10	-
247	333815.46	2342598.39	Аналитический метод	0.10	-
248	333814.46	2342598.39	Аналитический метод	0.10	-
249	333814.46	2342597.39	Аналитический метод	0.10	-

2. Сведения о характерных точках границ объекта					
Обозначение характерных точек границ	Координаты, м		Метод определения координат характерной точки	Средняя квадратическая погрешность положения характерной точки (Mt), м	Описание обозначения точки на местности (при наличии)
	X	Y			
1	2	3	4	5	6
246	333815.46	2342597.39	Аналитический метод	0.10	-
250	333867.77	2342549.58	Аналитический метод	0.10	-
251	333867.78	2342550.58	Аналитический метод	0.10	-
252	333866.78	2342550.59	Аналитический метод	0.10	-
253	333866.77	2342549.59	Аналитический метод	0.10	-
250	333867.77	2342549.58	Аналитический метод	0.10	-
254	333817.77	2342550.68	Аналитический метод	0.10	-
255	333817.77	2342551.68	Аналитический метод	0.10	-
256	333816.77	2342551.69	Аналитический метод	0.10	-
257	333816.77	2342550.69	Аналитический метод	0.10	-
254	333817.77	2342550.68	Аналитический метод	0.10	-
258	333807.25	2342551.45	Аналитический метод	0.10	-
259	333807.25	2342552.45	Аналитический метод	0.10	-
260	333806.25	2342552.45	Аналитический метод	0.10	-
261	333806.25	2342551.45	Аналитический метод	0.10	-
258	333807.25	2342551.45	Аналитический метод	0.10	-
262	333815.43	2342517.66	Аналитический метод	0.10	-
263	333815.43	2342518.66	Аналитический метод	0.10	-
264	333814.43	2342518.66	Аналитический метод	0.10	-
265	333814.43	2342517.66	Аналитический метод	0.10	-
262	333815.43	2342517.66	Аналитический метод	0.10	-
266	333805.85	2342517.92	Аналитический метод	0.10	-
267	333805.86	2342518.92	Аналитический метод	0.10	-
268	333804.86	2342518.93	Аналитический метод	0.10	-
269	333804.85	2342517.93	Аналитический метод	0.10	-
266	333805.85	2342517.92	Аналитический метод	0.10	-

2. Сведения о характерных точках границ объекта					
Обозначение характерных точек границ	Координаты, м		Метод определения координат характерной точки	Средняя квадратическая погрешность положения характерной точки (Mt), м	Описание обозначения точки на местности (при наличии)
	X	Y			
1	2	3	4	5	6
270	333825.36	2342476.09	Аналитический метод	0.10	-
271	333825.37	2342477.09	Аналитический метод	0.10	-
272	333824.37	2342477.10	Аналитический метод	0.10	-
273	333824.36	2342476.10	Аналитический метод	0.10	-
270	333825.36	2342476.09	Аналитический метод	0.10	-
274	333823.16	2342476.10	Аналитический метод	0.10	-
275	333823.17	2342477.10	Аналитический метод	0.10	-
276	333822.17	2342477.11	Аналитический метод	0.10	-
277	333822.16	2342476.11	Аналитический метод	0.10	-
274	333823.16	2342476.10	Аналитический метод	0.10	-
278	333807.79	2342475.50	Аналитический метод	0.10	-
279	333807.79	2342476.50	Аналитический метод	0.10	-
280	333806.79	2342476.51	Аналитический метод	0.10	-
281	333806.79	2342475.51	Аналитический метод	0.10	-
278	333807.79	2342475.50	Аналитический метод	0.10	-
282	333909.37	2338506.11	Аналитический метод	0.10	-
283	333909.38	2338507.11	Аналитический метод	0.10	-
284	333908.38	2338507.12	Аналитический метод	0.10	-
285	333908.37	2338506.12	Аналитический метод	0.10	-
282	333909.37	2338506.11	Аналитический метод	0.10	-
286	331447.48	2337069.92	Аналитический метод	0.10	-
287	331447.48	2337070.92	Аналитический метод	0.10	-
288	331446.48	2337070.93	Аналитический метод	0.10	-
289	331446.48	2337069.93	Аналитический метод	0.10	-
286	331447.48	2337069.92	Аналитический метод	0.10	-
290	331405.41	2337118.33	Аналитический метод	0.10	-

2. Сведения о характерных точках границ объекта					
Обозначение характерных точек границ	Координаты, м		Метод определения координат характерной точки	Средняя квадратическая погрешность положения характерной точки (Mt), м	Описание обозначения точки на местности (при наличии)
	X	Y			
1	2	3	4	5	6
291	331405.42	2337119.33	Аналитический метод	0.10	-
292	331404.42	2337119.34	Аналитический метод	0.10	-
293	331404.41	2337118.34	Аналитический метод	0.10	-
290	331405.41	2337118.33	Аналитический метод	0.10	-
294	330830.84	2336853.86	Аналитический метод	0.10	-
295	330830.84	2336854.86	Аналитический метод	0.10	-
296	330829.84	2336854.86	Аналитический метод	0.10	-
297	330829.84	2336853.86	Аналитический метод	0.10	-
294	330830.84	2336853.86	Аналитический метод	0.10	-
298	330816.86	2336851.82	Аналитический метод	0.10	-
299	330816.44	2336852.72	Аналитический метод	0.10	-
300	330815.53	2336852.32	Аналитический метод	0.10	-
301	330815.95	2336851.41	Аналитический метод	0.10	-
298	330816.86	2336851.82	Аналитический метод	0.10	-
302	330633.45	2336836.55	Аналитический метод	0.10	-
303	330631.97	2336842.36	Аналитический метод	0.10	-
304	330606.40	2336835.83	Аналитический метод	0.10	-
305	330582.98	2336829.84	Аналитический метод	0.10	-
306	330575.40	2336829.79	Аналитический метод	0.10	-
307	330577.42	2336823.82	Аналитический метод	0.10	-
308	330583.74	2336823.84	Аналитический метод	0.10	-
302	330633.45	2336836.55	Аналитический метод	0.10	-
309	329462.14	2336318.34	Аналитический метод	0.10	-
310	329461.93	2336319.34	Аналитический метод	0.10	-
311	329460.95	2336319.13	Аналитический метод	0.10	-
312	329461.16	2336318.16	Аналитический метод	0.10	-

2. Сведения о характерных точках границ объекта					
Обозначение характерных точек границ	Координаты, м		Метод определения координат характерной точки	Средняя квадратическая погрешность положения характерной точки (Mt), м	Описание обозначения точки на местности (при наличии)
	X	Y			
1	2	3	4	5	6
309	329462.14	2336318.34	Аналитический метод	0.10	-
313	328953.97	2336273.04	Аналитический метод	0.10	-
314	328953.97	2336274.04	Аналитический метод	0.10	-
315	328952.97	2336274.04	Аналитический метод	0.10	-
316	328952.97	2336273.04	Аналитический метод	0.10	-
313	328953.97	2336273.04	Аналитический метод	0.10	-
317	324938.51	2335413.96	Аналитический метод	0.10	-
318	324938.38	2335414.95	Аналитический метод	0.10	-
319	324937.39	2335414.82	Аналитический метод	0.10	-
320	324937.50	2335413.84	Аналитический метод	0.10	-
317	324938.51	2335413.96	Аналитический метод	0.10	-
321	323236.97	2334677.51	Аналитический метод	0.10	-
322	323236.98	2334678.51	Аналитический метод	0.10	-
323	323235.98	2334678.51	Аналитический метод	0.10	-
324	323235.97	2334677.51	Аналитический метод	0.10	-
321	323236.97	2334677.51	Аналитический метод	0.10	-
325	323175.82	2334644.15	Аналитический метод	0.10	-
326	323175.83	2334645.15	Аналитический метод	0.10	-
327	323174.83	2334645.16	Аналитический метод	0.10	-
328	323174.82	2334644.16	Аналитический метод	0.10	-
325	323175.82	2334644.15	Аналитический метод	0.10	-
329	321531.20	2332730.93	Аналитический метод	0.10	-
330	321531.21	2332731.93	Аналитический метод	0.10	-
331	321530.21	2332731.93	Аналитический метод	0.10	-
332	321530.20	2332730.93	Аналитический метод	0.10	-
329	321531.20	2332730.93	Аналитический метод	0.10	-

2. Сведения о характерных точках границ объекта					
Обозначение характерных точек границ	Координаты, м		Метод определения координат характерной точки	Средняя квадратическая погрешность положения характерной точки (Mt), м	Описание обозначения точки на местности (при наличии)
	X	Y			
1	2	3	4	5	6
333	316809.65	2332499.47	Аналитический метод	0.10	-
334	316809.66	2332500.47	Аналитический метод	0.10	-
335	316808.66	2332500.47	Аналитический метод	0.10	-
336	316808.65	2332499.47	Аналитический метод	0.10	-
333	316809.65	2332499.47	Аналитический метод	0.10	-
337	316381.30	2332641.54	Аналитический метод	0.10	-
338	316381.31	2332642.54	Аналитический метод	0.10	-
339	316380.30	2332642.54	Аналитический метод	0.10	-
340	316380.31	2332641.54	Аналитический метод	0.10	-
337	316381.30	2332641.54	Аналитический метод	0.10	-
341	315489.36	2331676.90	Аналитический метод	0.10	-
342	315489.37	2331677.90	Аналитический метод	0.10	-
343	315488.37	2331677.91	Аналитический метод	0.10	-
344	315488.36	2331676.91	Аналитический метод	0.10	-
341	315489.36	2331676.90	Аналитический метод	0.10	-
345	315489.21	2331668.36	Аналитический метод	0.10	-
346	315489.22	2331669.36	Аналитический метод	0.10	-
347	315488.22	2331669.37	Аналитический метод	0.10	-
348	315488.21	2331668.37	Аналитический метод	0.10	-
345	315489.21	2331668.36	Аналитический метод	0.10	-
349	315487.63	2331644.49	Аналитический метод	0.10	-
350	315487.64	2331645.49	Аналитический метод	0.10	-
351	315486.64	2331645.50	Аналитический метод	0.10	-
352	315486.63	2331644.50	Аналитический метод	0.10	-
349	315487.63	2331644.49	Аналитический метод	0.10	-
353	314517.84	2330265.13	Аналитический метод	0.10	-

2. Сведения о характерных точках границ объекта					
Обозначение характерных точек границ	Координаты, м		Метод определения координат характерной точки	Средняя квадратическая погрешность положения характерной точки (Mt), м	Описание обозначения точки на местности (при наличии)
	X	Y			
1	2	3	4	5	6
354	314517.85	2330266.13	Аналитический метод	0.10	-
355	314516.85	2330266.13	Аналитический метод	0.10	-
356	314516.84	2330265.13	Аналитический метод	0.10	-
353	314517.84	2330265.13	Аналитический метод	0.10	-
357	313446.67	2328814.12	Аналитический метод	0.10	-
358	313446.67	2328815.12	Аналитический метод	0.10	-
359	313445.67	2328815.11	Аналитический метод	0.10	-
360	313445.68	2328814.12	Аналитический метод	0.10	-
357	313446.67	2328814.12	Аналитический метод	0.10	-
361	313416.48	2328715.17	Аналитический метод	0.10	-
362	313416.49	2328716.17	Аналитический метод	0.10	-
363	313415.49	2328716.18	Аналитический метод	0.10	-
364	313415.48	2328715.18	Аналитический метод	0.10	-
361	313416.48	2328715.17	Аналитический метод	0.10	-
365	313413.15	2328703.41	Аналитический метод	0.10	-
366	313413.15	2328704.41	Аналитический метод	0.10	-
367	313412.15	2328704.42	Аналитический метод	0.10	-
368	313412.15	2328703.42	Аналитический метод	0.10	-
365	313413.15	2328703.41	Аналитический метод	0.10	-
369	313410.73	2328695.76	Аналитический метод	0.10	-
370	313410.73	2328696.76	Аналитический метод	0.10	-
371	313409.73	2328696.77	Аналитический метод	0.10	-
372	313409.73	2328695.77	Аналитический метод	0.10	-
369	313410.73	2328695.76	Аналитический метод	0.10	-
373	313406.62	2328686.79	Аналитический метод	0.10	-
374	313406.94	2328687.74	Аналитический метод	0.10	-

2. Сведения о характерных точках границ объекта					
Обозначение характерных точек границ	Координаты, м		Метод определения координат характерной точки	Средняя квадратическая погрешность положения характерной точки (Mt), м	Описание обозначения точки на местности (при наличии)
	X	Y			
1	2	3	4	5	6
375	313405.99	2328688.05	Аналитический метод	0.10	-
376	313405.67	2328687.10	Аналитический метод	0.10	-
373	313406.62	2328686.79	Аналитический метод	0.10	-
377	313291.80	2328531.67	Аналитический метод	0.10	-
378	313291.80	2328532.67	Аналитический метод	0.10	-
379	313290.80	2328532.68	Аналитический метод	0.10	-
380	313290.80	2328531.68	Аналитический метод	0.10	-
377	313291.80	2328531.67	Аналитический метод	0.10	-
381	313073.27	2328552.12	Аналитический метод	0.10	-
382	313073.27	2328553.12	Аналитический метод	0.10	-
383	313072.27	2328553.13	Аналитический метод	0.10	-
384	313072.27	2328552.13	Аналитический метод	0.10	-
381	313073.27	2328552.12	Аналитический метод	0.10	-
385	313114.87	2328660.50	Аналитический метод	0.10	-
386	313114.84	2328661.50	Аналитический метод	0.10	-
387	313113.85	2328661.47	Аналитический метод	0.10	-
388	313113.87	2328660.47	Аналитический метод	0.10	-
385	313114.87	2328660.50	Аналитический метод	0.10	-
389	313114.78	2328664.13	Аналитический метод	0.10	-
390	313114.75	2328665.13	Аналитический метод	0.10	-
391	313113.75	2328665.09	Аналитический метод	0.10	-
392	313113.78	2328664.09	Аналитический метод	0.10	-
389	313114.78	2328664.13	Аналитический метод	0.10	-
393	337898.49	2349490.34	Аналитический метод	0.10	-
394	337898.51	2349491.34	Аналитический метод	0.10	-
395	337897.51	2349491.36	Аналитический метод	0.10	-

2. Сведения о характерных точках границ объекта					
Обозначение характерных точек границ	Координаты, м		Метод определения координат характерной точки	Средняя квадратическая погрешность положения характерной точки (Mt), м	Описание обозначения точки на местности (при наличии)
	X	Y			
1	2	3	4	5	6
396	337897.49	2349490.36	Аналитический метод	0.10	-
393	337898.49	2349490.34	Аналитический метод	0.10	-
397	312910.50	2328545.78	Аналитический метод	0.10	-
398	312910.51	2328546.78	Аналитический метод	0.10	-
399	312909.51	2328546.78	Аналитический метод	0.10	-
400	312909.50	2328545.78	Аналитический метод	0.10	-
397	312910.50	2328545.78	Аналитический метод	0.10	-
401	312837.73	2328683.09	Аналитический метод	0.10	-
402	312837.70	2328684.17	Аналитический метод	0.10	-
403	312836.62	2328684.14	Аналитический метод	0.10	-
404	312836.65	2328683.06	Аналитический метод	0.10	-
401	312837.73	2328683.09	Аналитический метод	0.10	-
405	312832.62	2328670.99	Аналитический метод	0.10	-
406	312832.59	2328672.07	Аналитический метод	0.10	-
407	312831.51	2328672.04	Аналитический метод	0.10	-
408	312831.54	2328670.96	Аналитический метод	0.10	-
405	312832.62	2328670.99	Аналитический метод	0.10	-
409	312595.51	2328484.72	Аналитический метод	0.10	-
410	312595.51	2328485.72	Аналитический метод	0.10	-
411	312594.51	2328485.72	Аналитический метод	0.10	-
412	312594.51	2328484.72	Аналитический метод	0.10	-
409	312595.51	2328484.72	Аналитический метод	0.10	-
413	312515.59	2328485.01	Аналитический метод	0.10	-
414	312515.60	2328486.01	Аналитический метод	0.10	-
415	312514.60	2328486.02	Аналитический метод	0.10	-
416	312514.59	2328485.02	Аналитический метод	0.10	-

2. Сведения о характерных точках границ объекта					
Обозначение характерных точек границ	Координаты, м		Метод определения координат характерной точки	Средняя квадратическая погрешность положения характерной точки (Mt), м	Описание обозначения точки на местности (при наличии)
	X	Y			
1	2	3	4	5	6
413	312515.59	2328485.01	Аналитический метод	0.10	-
417	312515.45	2328495.01	Аналитический метод	0.10	-
418	312515.45	2328496.01	Аналитический метод	0.10	-
419	312514.45	2328496.01	Аналитический метод	0.10	-
420	312514.45	2328495.01	Аналитический метод	0.10	-
417	312515.45	2328495.01	Аналитический метод	0.10	-
421	312415.89	2328508.32	Аналитический метод	0.10	-
422	312416.58	2328509.04	Аналитический метод	0.10	-
423	312415.85	2328509.73	Аналитический метод	0.10	-
424	312415.16	2328509.01	Аналитический метод	0.10	-
421	312415.89	2328508.32	Аналитический метод	0.10	-
425	312302.55	2328578.78	Аналитический метод	0.10	-
426	312302.39	2328579.77	Аналитический метод	0.10	-
427	312301.39	2328579.61	Аналитический метод	0.10	-
428	312301.55	2328578.62	Аналитический метод	0.10	-
425	312302.55	2328578.78	Аналитический метод	0.10	-
429	312288.47	2328586.99	Аналитический метод	0.10	-
430	312288.48	2328587.99	Аналитический метод	0.10	-
431	312287.48	2328588.00	Аналитический метод	0.10	-
432	312287.47	2328587.00	Аналитический метод	0.10	-
429	312288.47	2328586.99	Аналитический метод	0.10	-
433	312320.46	2328640.86	Аналитический метод	0.10	-
434	312320.46	2328641.86	Аналитический метод	0.10	-
435	312319.46	2328641.86	Аналитический метод	0.10	-
436	312319.46	2328640.86	Аналитический метод	0.10	-
433	312320.46	2328640.86	Аналитический метод	0.10	-

2. Сведения о характерных точках границ объекта					
Обозначение характерных точек границ	Координаты, м		Метод определения координат характерной точки	Средняя квадратическая погрешность положения характерной точки (Mt), м	Описание обозначения точки на местности (при наличии)
	X	Y			
1	2	3	4	5	6
437	312308.13	2328643.27	Аналитический метод	0.10	-
438	312308.14	2328644.27	Аналитический метод	0.10	-
439	312307.14	2328644.27	Аналитический метод	0.10	-
440	312307.13	2328643.27	Аналитический метод	0.10	-
437	312308.13	2328643.27	Аналитический метод	0.10	-
441	312293.37	2328642.84	Аналитический метод	0.10	-
442	312293.38	2328643.84	Аналитический метод	0.10	-
443	312292.38	2328643.85	Аналитический метод	0.10	-
444	312292.37	2328642.85	Аналитический метод	0.10	-
441	312293.37	2328642.84	Аналитический метод	0.10	-
445	312276.39	2328648.83	Аналитический метод	0.10	-
446	312276.12	2328649.79	Аналитический метод	0.10	-
447	312275.16	2328649.52	Аналитический метод	0.10	-
448	312275.42	2328648.56	Аналитический метод	0.10	-
445	312276.39	2328648.83	Аналитический метод	0.10	-
449	312271.64	2328651.74	Аналитический метод	0.10	-
450	312271.64	2328652.74	Аналитический метод	0.10	-
451	312270.64	2328652.74	Аналитический метод	0.10	-
452	312270.64	2328651.74	Аналитический метод	0.10	-
449	312271.64	2328651.74	Аналитический метод	0.10	-
453	312266.70	2328654.50	Аналитический метод	0.10	-
454	312266.71	2328655.42	Аналитический метод	0.10	-
455	312266.71	2328655.50	Аналитический метод	0.10	-
456	312265.71	2328655.51	Аналитический метод	0.10	-
457	312265.71	2328655.15	Аналитический метод	0.10	-
458	312265.70	2328654.51	Аналитический метод	0.10	-

2. Сведения о характерных точках границ объекта					
Обозначение характерных точек границ	Координаты, м		Метод определения координат характерной точки	Средняя квадратическая погрешность положения характерной точки (Mt), м	Описание обозначения точки на местности (при наличии)
	X	Y			
1	2	3	4	5	6
453	312266.70	2328654.50	Аналитический метод	0.10	-
459	312252.12	2328654.77	Аналитический метод	0.10	-
460	312252.13	2328655.77	Аналитический метод	0.10	-
461	312251.13	2328655.77	Аналитический метод	0.10	-
462	312251.12	2328654.99	Аналитический метод	0.10	-
463	312251.12	2328654.77	Аналитический метод	0.10	-
464	312251.31	2328654.77	Аналитический метод	0.10	-
459	312252.12	2328654.77	Аналитический метод	0.10	-
465	312238.31	2328658.78	Аналитический метод	0.10	-
466	312238.63	2328659.72	Аналитический метод	0.10	-
467	312237.68	2328660.05	Аналитический метод	0.10	-
468	312237.36	2328659.11	Аналитический метод	0.10	-
465	312238.31	2328658.78	Аналитический метод	0.10	-
469	312229.95	2328607.99	Аналитический метод	0.10	-
470	312229.84	2328608.98	Аналитический метод	0.10	-
471	312228.85	2328608.87	Аналитический метод	0.10	-
472	312228.96	2328607.88	Аналитический метод	0.10	-
469	312229.95	2328607.99	Аналитический метод	0.10	-
473	312213.39	2328606.30	Аналитический метод	0.10	-
474	312213.40	2328607.30	Аналитический метод	0.10	-
475	312212.40	2328607.31	Аналитический метод	0.10	-
476	312212.39	2328606.31	Аналитический метод	0.10	-
473	312213.39	2328606.30	Аналитический метод	0.10	-
477	312210.44	2328672.55	Аналитический метод	0.10	-
478	312210.44	2328673.55	Аналитический метод	0.10	-
479	312209.44	2328673.55	Аналитический метод	0.10	-

2. Сведения о характерных точках границ объекта					
Обозначение характерных точек границ	Координаты, м		Метод определения координат характерной точки	Средняя квадратическая погрешность положения характерной точки (Mt), м	Описание обозначения точки на местности (при наличии)
	X	Y			
1	2	3	4	5	6
480	312209.44	2328672.55	Аналитический метод	0.10	-
477	312210.44	2328672.55	Аналитический метод	0.10	-
481	312158.13	2328653.58	Аналитический метод	0.10	-
482	312158.14	2328654.58	Аналитический метод	0.10	-
483	312157.14	2328654.58	Аналитический метод	0.10	-
484	312157.13	2328653.58	Аналитический метод	0.10	-
481	312158.13	2328653.58	Аналитический метод	0.10	-
485	312097.11	2328533.10	Аналитический метод	0.10	-
486	312097.11	2328534.10	Аналитический метод	0.10	-
487	312096.11	2328534.10	Аналитический метод	0.10	-
488	312096.11	2328533.10	Аналитический метод	0.10	-
485	312097.11	2328533.10	Аналитический метод	0.10	-
489	311639.34	2327076.08	Аналитический метод	0.10	-
490	311639.35	2327077.08	Аналитический метод	0.10	-
491	311638.35	2327077.08	Аналитический метод	0.10	-
492	311638.34	2327076.09	Аналитический метод	0.10	-
489	311639.34	2327076.08	Аналитический метод	0.10	-
493	310548.30	2326228.58	Аналитический метод	0.10	-
494	310548.30	2326229.58	Аналитический метод	0.10	-
495	310547.30	2326229.59	Аналитический метод	0.10	-
496	310547.30	2326228.59	Аналитический метод	0.10	-
493	310548.30	2326228.58	Аналитический метод	0.10	-
497	309447.79	2326172.05	Аналитический метод	0.10	-
498	309447.81	2326173.05	Аналитический метод	0.10	-
499	309446.81	2326173.07	Аналитический метод	0.10	-
500	309446.79	2326172.07	Аналитический метод	0.10	-

2. Сведения о характерных точках границ объекта					
Обозначение характерных точек границ	Координаты, м		Метод определения координат характерной точки	Средняя квадратическая погрешность положения характерной точки (Mt), м	Описание обозначения точки на местности (при наличии)
	X	Y			
1	2	3	4	5	6
497	309447.79	2326172.05	Аналитический метод	0.10	-
501	309445.85	2326174.39	Аналитический метод	0.10	-
502	309445.85	2326175.39	Аналитический метод	0.10	-
503	309444.85	2326175.39	Аналитический метод	0.10	-
504	309444.85	2326174.39	Аналитический метод	0.10	-
501	309445.85	2326174.39	Аналитический метод	0.10	-
505	309443.65	2326174.40	Аналитический метод	0.10	-
506	309443.65	2326175.40	Аналитический метод	0.10	-
507	309442.65	2326175.40	Аналитический метод	0.10	-
508	309442.65	2326174.40	Аналитический метод	0.10	-
505	309443.65	2326174.40	Аналитический метод	0.10	-
509	309434.56	2326173.56	Аналитический метод	0.10	-
510	309434.56	2326174.56	Аналитический метод	0.10	-
511	309433.56	2326174.57	Аналитический метод	0.10	-
512	309433.56	2326173.57	Аналитический метод	0.10	-
509	309434.56	2326173.56	Аналитический метод	0.10	-
513	309431.66	2326167.63	Аналитический метод	0.10	-
514	309431.66	2326168.63	Аналитический метод	0.10	-
515	309430.66	2326168.63	Аналитический метод	0.10	-
516	309430.66	2326167.63	Аналитический метод	0.10	-
513	309431.66	2326167.63	Аналитический метод	0.10	-
517	309427.67	2326173.03	Аналитический метод	0.10	-
518	309427.68	2326174.03	Аналитический метод	0.10	-
519	309426.68	2326174.04	Аналитический метод	0.10	-
520	309426.67	2326173.04	Аналитический метод	0.10	-
517	309427.67	2326173.03	Аналитический метод	0.10	-

2. Сведения о характерных точках границ объекта					
Обозначение характерных точек границ	Координаты, м		Метод определения координат характерной точки	Средняя квадратическая погрешность положения характерной точки (Mt), м	Описание обозначения точки на местности (при наличии)
	X	Y			
1	2	3	4	5	6
521	309418.67	2326172.32	Аналитический метод	0.10	-
522	309418.67	2326173.32	Аналитический метод	0.10	-
523	309417.67	2326173.33	Аналитический метод	0.10	-
524	309417.67	2326172.33	Аналитический метод	0.10	-
521	309418.67	2326172.32	Аналитический метод	0.10	-
525	309395.45	2326158.60	Аналитический метод	0.10	-
526	309395.45	2326159.60	Аналитический метод	0.10	-
527	309394.45	2326159.61	Аналитический метод	0.10	-
528	309394.45	2326158.61	Аналитический метод	0.10	-
525	309395.45	2326158.60	Аналитический метод	0.10	-
529	306698.75	2324676.35	Аналитический метод	0.10	-
530	306698.76	2324677.35	Аналитический метод	0.10	-
531	306697.76	2324677.36	Аналитический метод	0.10	-
532	306697.75	2324676.36	Аналитический метод	0.10	-
529	306698.75	2324676.35	Аналитический метод	0.10	-
533	306724.55	2319669.24	Аналитический метод	0.10	-
534	306724.56	2319670.24	Аналитический метод	0.10	-
535	306723.56	2319670.24	Аналитический метод	0.10	-
536	306723.55	2319669.24	Аналитический метод	0.10	-
533	306724.55	2319669.24	Аналитический метод	0.10	-
537	306887.64	2318663.71	Аналитический метод	0.10	-
538	306887.64	2318664.71	Аналитический метод	0.10	-
539	306886.64	2318664.71	Аналитический метод	0.10	-
540	306886.64	2318663.71	Аналитический метод	0.10	-
537	306887.64	2318663.71	Аналитический метод	0.10	-
541	306891.54	2318643.93	Аналитический метод	0.10	-

2. Сведения о характерных точках границ объекта					
Обозначение характерных точек границ	Координаты, м		Метод определения координат характерной точки	Средняя квадратическая погрешность положения характерной точки (Mt), м	Описание обозначения точки на местности (при наличии)
	X	Y			
1	2	3	4	5	6
542	306891.54	2318644.93	Аналитический метод	0.10	-
543	306890.54	2318644.93	Аналитический метод	0.10	-
544	306890.54	2318643.93	Аналитический метод	0.10	-
541	306891.54	2318643.93	Аналитический метод	0.10	-
545	306868.39	2315298.03	Аналитический метод	0.10	-
546	306868.48	2315299.00	Аналитический метод	0.10	-
547	306867.48	2315299.08	Аналитический метод	0.10	-
548	306867.39	2315298.11	Аналитический метод	0.10	-
545	306868.39	2315298.03	Аналитический метод	0.10	-
549	306868.19	2315274.60	Аналитический метод	0.10	-
550	306868.20	2315275.60	Аналитический метод	0.10	-
551	306867.20	2315275.61	Аналитический метод	0.10	-
552	306867.19	2315274.61	Аналитический метод	0.10	-
549	306868.19	2315274.60	Аналитический метод	0.10	-
553	306781.58	2314979.66	Аналитический метод	0.10	-
554	306781.59	2314980.66	Аналитический метод	0.10	-
555	306780.59	2314980.67	Аналитический метод	0.10	-
556	306780.58	2314979.67	Аналитический метод	0.10	-
553	306781.58	2314979.66	Аналитический метод	0.10	-
557	306776.19	2314966.59	Аналитический метод	0.10	-
558	306776.20	2314967.59	Аналитический метод	0.10	-
559	306775.20	2314967.59	Аналитический метод	0.10	-
560	306775.19	2314966.59	Аналитический метод	0.10	-
557	306776.19	2314966.59	Аналитический метод	0.10	-
561	306681.93	2314731.70	Аналитический метод	0.10	-
562	306681.93	2314732.70	Аналитический метод	0.10	-

2. Сведения о характерных точках границ объекта					
Обозначение характерных точек границ	Координаты, м		Метод определения координат характерной точки	Средняя квадратическая погрешность положения характерной точки (Mt), м	Описание обозначения точки на местности (при наличии)
	X	Y			
1	2	3	4	5	6
563	306680.93	2314732.71	Аналитический метод	0.10	-
564	306680.93	2314731.71	Аналитический метод	0.10	-
561	306681.93	2314731.70	Аналитический метод	0.10	-
565	305755.41	2312076.07	Аналитический метод	0.10	-
566	305755.42	2312077.07	Аналитический метод	0.10	-
567	305754.42	2312077.08	Аналитический метод	0.10	-
568	305754.41	2312076.08	Аналитический метод	0.10	-
565	305755.41	2312076.07	Аналитический метод	0.10	-
569	305717.53	2312110.92	Аналитический метод	0.10	-
570	305717.53	2312111.92	Аналитический метод	0.10	-
571	305716.53	2312111.92	Аналитический метод	0.10	-
572	305716.53	2312110.92	Аналитический метод	0.10	-
569	305717.53	2312110.92	Аналитический метод	0.10	-
573	305709.77	2312101.97	Аналитический метод	0.10	-
574	305710.14	2312102.90	Аналитический метод	0.10	-
575	305709.21	2312103.26	Аналитический метод	0.10	-
576	305708.84	2312102.33	Аналитический метод	0.10	-
573	305709.77	2312101.97	Аналитический метод	0.10	-
577	305713.65	2312001.83	Аналитический метод	0.10	-
578	305713.65	2312002.83	Аналитический метод	0.10	-
579	305712.65	2312002.84	Аналитический метод	0.10	-
580	305712.65	2312001.84	Аналитический метод	0.10	-
577	305713.65	2312001.83	Аналитический метод	0.10	-
581	305710.68	2311999.70	Аналитический метод	0.10	-
582	305711.08	2312000.62	Аналитический метод	0.10	-
583	305710.16	2312001.02	Аналитический метод	0.10	-

2. Сведения о характерных точках границ объекта					
Обозначение характерных точек границ	Координаты, м		Метод определения координат характерной точки	Средняя квадратическая погрешность положения характерной точки (Mt), м	Описание обозначения точки на местности (при наличии)
	X	Y			
1	2	3	4	5	6
584	305709.76	2312000.10	Аналитический метод	0.10	-
581	305710.68	2311999.70	Аналитический метод	0.10	-
585	305662.94	2312027.81	Аналитический метод	0.10	-
586	305662.94	2312028.81	Аналитический метод	0.10	-
587	305661.94	2312028.81	Аналитический метод	0.10	-
588	305661.94	2312027.81	Аналитический метод	0.10	-
585	305662.94	2312027.81	Аналитический метод	0.10	-
589	305662.30	2312020.65	Аналитический метод	0.10	-
590	305662.70	2312021.57	Аналитический метод	0.10	-
591	305661.78	2312021.96	Аналитический метод	0.10	-
592	305661.38	2312021.05	Аналитический метод	0.10	-
589	305662.30	2312020.65	Аналитический метод	0.10	-
593	305658.87	2312024.05	Аналитический метод	0.10	-
594	305658.88	2312025.05	Аналитический метод	0.10	-
595	305657.88	2312025.06	Аналитический метод	0.10	-
596	305657.87	2312024.06	Аналитический метод	0.10	-
593	305658.87	2312024.05	Аналитический метод	0.10	-
597	305640.49	2311971.29	Аналитический метод	0.10	-
598	305640.50	2311972.29	Аналитический метод	0.10	-
599	305639.50	2311972.30	Аналитический метод	0.10	-
600	305639.49	2311971.30	Аналитический метод	0.10	-
597	305640.49	2311971.29	Аналитический метод	0.10	-
601	305636.75	2311974.23	Аналитический метод	0.10	-
602	305637.22	2311975.12	Аналитический метод	0.10	-
603	305636.34	2311975.59	Аналитический метод	0.10	-
604	305635.87	2311974.70	Аналитический метод	0.10	-

2. Сведения о характерных точках границ объекта					
Обозначение характерных точек границ	Координаты, м		Метод определения координат характерной точки	Средняя квадратическая погрешность положения характерной точки (Mt), м	Описание обозначения точки на местности (при наличии)
	X	Y			
1	2	3	4	5	6
601	305636.75	2311974.23	Аналитический метод	0.10	-
605	305604.28	2311884.43	Аналитический метод	0.10	-
606	305604.29	2311885.43	Аналитический метод	0.10	-
607	305603.29	2311885.44	Аналитический метод	0.10	-
608	305603.28	2311884.44	Аналитический метод	0.10	-
605	305604.28	2311884.43	Аналитический метод	0.10	-
609	304958.77	2310281.03	Аналитический метод	0.10	-
610	304959.34	2310281.85	Аналитический метод	0.10	-
611	304958.52	2310282.42	Аналитический метод	0.10	-
612	304957.95	2310281.60	Аналитический метод	0.10	-
609	304958.77	2310281.03	Аналитический метод	0.10	-
613	304971.83	2310265.16	Аналитический метод	0.10	-
614	304971.84	2310266.16	Аналитический метод	0.10	-
615	304970.84	2310266.16	Аналитический метод	0.10	-
616	304970.83	2310265.16	Аналитический метод	0.10	-
613	304971.83	2310265.16	Аналитический метод	0.10	-
617	304987.86	2310238.40	Аналитический метод	0.10	-
618	304987.38	2310239.28	Аналитический метод	0.10	-
619	304986.50	2310238.80	Аналитический метод	0.10	-
620	304986.99	2310237.92	Аналитический метод	0.10	-
617	304987.86	2310238.40	Аналитический метод	0.10	-
621	304989.98	2310232.04	Аналитический метод	0.10	-
622	304989.99	2310233.04	Аналитический метод	0.10	-
623	304988.99	2310233.04	Аналитический метод	0.10	-
624	304988.98	2310232.04	Аналитический метод	0.10	-
621	304989.98	2310232.04	Аналитический метод	0.10	-

2. Сведения о характерных точках границ объекта					
Обозначение характерных точек границ	Координаты, м		Метод определения координат характерной точки	Средняя квадратическая погрешность положения характерной точки (Mt), м	Описание обозначения точки на местности (при наличии)
	X	Y			
1	2	3	4	5	6
625	304993.60	2310227.05	Аналитический метод	0.10	-
626	304993.08	2310227.91	Аналитический метод	0.10	-
627	304992.22	2310227.41	Аналитический метод	0.10	-
628	304992.74	2310226.55	Аналитический метод	0.10	-
625	304993.60	2310227.05	Аналитический метод	0.10	-
629	304931.77	2310240.00	Аналитический метод	0.10	-
630	304931.26	2310240.86	Аналитический метод	0.10	-
631	304930.40	2310240.36	Аналитический метод	0.10	-
632	304930.90	2310239.50	Аналитический метод	0.10	-
629	304931.77	2310240.00	Аналитический метод	0.10	-
633	304920.43	2310203.72	Аналитический метод	0.10	-
634	304920.44	2310204.72	Аналитический метод	0.10	-
635	304919.44	2310204.73	Аналитический метод	0.10	-
636	304919.43	2310203.73	Аналитический метод	0.10	-
633	304920.43	2310203.72	Аналитический метод	0.10	-
637	304957.49	2310195.57	Аналитический метод	0.10	-
638	304956.99	2310196.43	Аналитический метод	0.10	-
639	304956.12	2310195.92	Аналитический метод	0.10	-
640	304956.64	2310195.07	Аналитический метод	0.10	-
637	304957.49	2310195.57	Аналитический метод	0.10	-
641	304960.51	2310189.73	Аналитический метод	0.10	-
642	304959.98	2310190.58	Аналитический метод	0.10	-
643	304959.13	2310190.06	Аналитический метод	0.10	-
644	304959.66	2310189.21	Аналитический метод	0.10	-
641	304960.51	2310189.73	Аналитический метод	0.10	-
645	304964.51	2310183.22	Аналитический метод	0.10	-

2. Сведения о характерных точках границ объекта					
Обозначение характерных точек границ	Координаты, м		Метод определения координат характерной точки	Средняя квадратическая погрешность положения характерной точки (Mt), м	Описание обозначения точки на местности (при наличии)
	X	Y			
1	2	3	4	5	6
646	304963.99	2310184.07	Аналитический метод	0.10	-
647	304963.14	2310183.55	Аналитический метод	0.10	-
648	304963.66	2310182.70	Аналитический метод	0.10	-
645	304964.51	2310183.22	Аналитический метод	0.10	-
649	304640.10	2309592.11	Аналитический метод	0.10	-
650	304640.10	2309593.11	Аналитический метод	0.10	-
651	304639.10	2309593.12	Аналитический метод	0.10	-
652	304639.10	2309592.12	Аналитический метод	0.10	-
649	304640.10	2309592.11	Аналитический метод	0.10	-
653	304581.16	2309601.26	Аналитический метод	0.10	-
654	304581.72	2309602.09	Аналитический метод	0.10	-
655	304580.90	2309602.68	Аналитический метод	0.10	-
656	304580.34	2309601.85	Аналитический метод	0.10	-
653	304581.16	2309601.26	Аналитический метод	0.10	-
657	304574.28	2309593.21	Аналитический метод	0.10	-
658	304574.29	2309594.21	Аналитический метод	0.10	-
659	304573.29	2309594.22	Аналитический метод	0.10	-
660	304573.28	2309593.22	Аналитический метод	0.10	-
657	304574.28	2309593.21	Аналитический метод	0.10	-
661	304032.12	2308864.10	Аналитический метод	0.10	-
662	304032.13	2308865.10	Аналитический метод	0.10	-
663	304031.13	2308865.10	Аналитический метод	0.10	-
664	304031.12	2308864.10	Аналитический метод	0.10	-
661	304032.12	2308864.10	Аналитический метод	0.10	-
665	303707.12	2308245.44	Аналитический метод	0.10	-
666	303707.13	2308246.44	Аналитический метод	0.10	-

2. Сведения о характерных точках границ объекта					
Обозначение характерных точек границ	Координаты, м		Метод определения координат характерной точки	Средняя квадратическая погрешность положения характерной точки (Mt), м	Описание обозначения точки на местности (при наличии)
	X	Y			
1	2	3	4	5	6
667	303706.13	2308246.44	Аналитический метод	0.10	-
668	303706.12	2308245.44	Аналитический метод	0.10	-
665	303707.12	2308245.44	Аналитический метод	0.10	-
669	303698.33	2308229.52	Аналитический метод	0.10	-
670	303698.33	2308230.52	Аналитический метод	0.10	-
671	303697.33	2308230.52	Аналитический метод	0.10	-
672	303697.33	2308229.52	Аналитический метод	0.10	-
669	303698.33	2308229.52	Аналитический метод	0.10	-
673	303143.88	2306931.05	Аналитический метод	0.10	-
674	303143.91	2306932.05	Аналитический метод	0.10	-
675	303142.91	2306932.08	Аналитический метод	0.10	-
676	303142.88	2306931.08	Аналитический метод	0.10	-
673	303143.88	2306931.05	Аналитический метод	0.10	-
677	303191.42	2306669.23	Аналитический метод	0.10	-
678	303191.43	2306670.23	Аналитический метод	0.10	-
679	303190.43	2306670.24	Аналитический метод	0.10	-
680	303190.42	2306669.24	Аналитический метод	0.10	-
677	303191.42	2306669.23	Аналитический метод	0.10	-
681	303193.07	2306664.07	Аналитический метод	0.10	-
682	303193.07	2306665.07	Аналитический метод	0.10	-
683	303192.07	2306665.08	Аналитический метод	0.10	-
684	303192.07	2306664.08	Аналитический метод	0.10	-
681	303193.07	2306664.07	Аналитический метод	0.10	-
685	303193.80	2306657.37	Аналитический метод	0.10	-
686	303193.80	2306658.37	Аналитический метод	0.10	-
687	303192.80	2306658.37	Аналитический метод	0.10	-

2. Сведения о характерных точках границ объекта					
Обозначение характерных точек границ	Координаты, м		Метод определения координат характерной точки	Средняя квадратическая погрешность положения характерной точки (Mt), м	Описание обозначения точки на местности (при наличии)
	X	Y			
1	2	3	4	5	6
688	303192.80	2306657.37	Аналитический метод	0.10	-
685	303193.80	2306657.37	Аналитический метод	0.10	-
689	303192.90	2306651.07	Аналитический метод	0.10	-
690	303192.91	2306652.07	Аналитический метод	0.10	-
691	303191.91	2306652.08	Аналитический метод	0.10	-
692	303191.90	2306651.08	Аналитический метод	0.10	-
689	303192.90	2306651.07	Аналитический метод	0.10	-
693	303200.19	2306633.61	Аналитический метод	0.10	-
694	303200.19	2306634.61	Аналитический метод	0.10	-
695	303199.19	2306634.62	Аналитический метод	0.10	-
696	303199.19	2306633.62	Аналитический метод	0.10	-
693	303200.19	2306633.61	Аналитический метод	0.10	-
697	303198.95	2306627.65	Аналитический метод	0.10	-
698	303198.95	2306628.65	Аналитический метод	0.10	-
699	303197.95	2306628.65	Аналитический метод	0.10	-
700	303197.95	2306627.65	Аналитический метод	0.10	-
697	303198.95	2306627.65	Аналитический метод	0.10	-
701	303203.40	2306623.53	Аналитический метод	0.10	-
702	303203.18	2306624.50	Аналитический метод	0.10	-
703	303202.21	2306624.28	Аналитический метод	0.10	-
704	303202.43	2306623.30	Аналитический метод	0.10	-
701	303203.40	2306623.53	Аналитический метод	0.10	-
705	303203.12	2306615.49	Аналитический метод	0.10	-
706	303203.13	2306616.49	Аналитический метод	0.10	-
707	303202.13	2306616.50	Аналитический метод	0.10	-
708	303202.12	2306615.50	Аналитический метод	0.10	-

2. Сведения о характерных точках границ объекта					
Обозначение характерных точек границ	Координаты, м		Метод определения координат характерной точки	Средняя квадратическая погрешность положения характерной точки (Mt), м	Описание обозначения точки на местности (при наличии)
	X	Y			
1	2	3	4	5	6
705	303203.12	2306615.49	Аналитический метод	0.10	-
709	303199.98	2306618.94	Аналитический метод	0.10	-
710	303199.99	2306619.94	Аналитический метод	0.10	-
711	303198.99	2306619.94	Аналитический метод	0.10	-
712	303198.98	2306618.94	Аналитический метод	0.10	-
709	303199.98	2306618.94	Аналитический метод	0.10	-
713	304940.38	2310223.43	Аналитический метод	0.10	-
714	304939.88	2310224.29	Аналитический метод	0.10	-
715	304939.02	2310223.78	Аналитический метод	0.10	-
716	304939.52	2310222.92	Аналитический метод	0.10	-
713	304940.38	2310223.43	Аналитический метод	0.10	-
717	304591.52	2309626.31	Аналитический метод	0.10	-
718	304591.53	2309627.31	Аналитический метод	0.10	-
719	304590.53	2309627.32	Аналитический метод	0.10	-
720	304590.52	2309626.32	Аналитический метод	0.10	-
717	304591.52	2309626.31	Аналитический метод	0.10	-
721	333864.99	2342561.44	Аналитический метод	0.10	-
722	333865.00	2342562.44	Аналитический метод	0.10	-
723	333864.00	2342562.45	Аналитический метод	0.10	-
724	333863.99	2342561.45	Аналитический метод	0.10	-
721	333864.99	2342561.44	Аналитический метод	0.10	-
725	333864.41	2342547.62	Аналитический метод	0.10	-
726	333864.41	2342548.62	Аналитический метод	0.10	-
727	333863.41	2342548.63	Аналитический метод	0.10	-
728	333863.41	2342547.63	Аналитический метод	0.10	-
725	333864.41	2342547.62	Аналитический метод	0.10	-

2. Сведения о характерных точках границ объекта					
Обозначение характерных точек границ	Координаты, м		Метод определения координат характерной точки	Средняя квадратическая погрешность положения характерной точки (Mt), м	Описание обозначения точки на местности (при наличии)
	X	Y			
1	2	3	4	5	6
729	333864.84	2342527.87	Аналитический метод	0.10	-
730	333864.84	2342528.87	Аналитический метод	0.10	-
731	333863.84	2342528.87	Аналитический метод	0.10	-
732	333863.84	2342527.87	Аналитический метод	0.10	-
729	333864.84	2342527.87	Аналитический метод	0.10	-
733	346870.48	2351297.32	Аналитический метод	0.10	-
734	346868.44	2351299.75	Аналитический метод	0.10	-
735	346865.81	2351301.32	Аналитический метод	0.10	-
736	346848.29	2351320.75	Аналитический метод	0.10	-
737	346787.52	2351347.63	Аналитический метод	0.10	-
738	346782.58	2351353.27	Аналитический метод	0.10	-
739	346778.07	2351349.32	Аналитический метод	0.10	-
740	346783.88	2351342.68	Аналитический метод	0.10	-
741	346844.69	2351315.78	Аналитический метод	0.10	-
742	346861.96	2351296.63	Аналитический метод	0.10	-
743	346864.50	2351295.11	Аналитический метод	0.10	-
744	346865.90	2351293.46	Аналитический метод	0.10	-
733	346870.48	2351297.32	Аналитический метод	0.10	-
745	346745.08	2351082.70	Аналитический метод	0.10	-
746	346745.80	2351083.39	Аналитический метод	0.10	-
747	346745.12	2351084.12	Аналитический метод	0.10	-
748	346744.39	2351083.43	Аналитический метод	0.10	-
745	346745.08	2351082.70	Аналитический метод	0.10	-
749	303026.05	2306624.63	Аналитический метод	0.10	-
750	303026.07	2306625.63	Аналитический метод	0.10	-
751	303025.07	2306625.65	Аналитический метод	0.10	-

2. Сведения о характерных точках границ объекта					
Обозначение характерных точек границ	Координаты, м		Метод определения координат характерной точки	Средняя квадратическая погрешность положения характерной точки (Mt), м	Описание обозначения точки на местности (при наличии)
	X	Y			
1	2	3	4	5	6
752	303025.05	2306624.65	Аналитический метод	0.10	-
749	303026.05	2306624.63	Аналитический метод	0.10	-
753	303026.01	2306622.05	Аналитический метод	0.10	-
754	303026.03	2306623.05	Аналитический метод	0.10	-
755	303025.03	2306623.07	Аналитический метод	0.10	-
756	303025.01	2306622.07	Аналитический метод	0.10	-
753	303026.01	2306622.05	Аналитический метод	0.10	-
757	303026.16	2306617.19	Аналитический метод	0.10	-
758	303026.18	2306618.19	Аналитический метод	0.10	-
759	303025.18	2306618.21	Аналитический метод	0.10	-
760	303025.16	2306617.21	Аналитический метод	0.10	-
757	303026.16	2306617.19	Аналитический метод	0.10	-
761	303026.24	2306607.13	Аналитический метод	0.10	-
762	303026.27	2306608.13	Аналитический метод	0.10	-
763	303025.27	2306608.15	Аналитический метод	0.10	-
764	303025.24	2306607.15	Аналитический метод	0.10	-
761	303026.24	2306607.13	Аналитический метод	0.10	-
765	302990.08	2306664.82	Аналитический метод	0.10	-
766	302990.10	2306665.82	Аналитический метод	0.10	-
767	302989.10	2306665.84	Аналитический метод	0.10	-
768	302989.08	2306664.84	Аналитический метод	0.10	-
765	302990.08	2306664.82	Аналитический метод	0.10	-
769	345040.83	2351576.36	Аналитический метод	0.10	-
770	345040.80	2351537.36	Аналитический метод	0.10	-
771	345041.75	2351537.35	Аналитический метод	0.10	-
772	345047.89	2351537.31	Аналитический метод	0.10	-

2. Сведения о характерных точках границ объекта					
Обозначение характерных точек границ	Координаты, м		Метод определения координат характерной точки	Средняя квадратическая погрешность положения характерной точки (Mt), м	Описание обозначения точки на местности (при наличии)
	X	Y			
1	2	3	4	5	6
773	345223.32	2351536.24	Аналитический метод	0.10	-
774	345488.66	2351539.63	Аналитический метод	0.10	-
775	345796.71	2351528.21	Аналитический метод	0.10	-
776	345804.68	2351502.13	Аналитический метод	0.10	-
777	345822.55	2351502.07	Аналитический метод	0.10	-
778	345824.96	2351493.84	Аналитический метод	0.10	-
779	345827.61	2351484.83	Аналитический метод	0.10	-
780	345832.49	2351468.17	Аналитический метод	0.10	-
781	345830.87	2351458.22	Аналитический метод	0.10	-
782	345829.68	2351458.20	Аналитический метод	0.10	-
783	345836.39	2351436.02	Аналитический метод	0.10	-
784	345847.19	2351400.29	Аналитический метод	0.10	-
785	346022.60	2351400.04	Аналитический метод	0.10	-
786	346065.44	2351371.15	Аналитический метод	0.10	-
787	346059.29	2351362.03	Аналитический метод	0.10	-
788	346246.78	2351235.59	Аналитический метод	0.10	-
789	346448.50	2351097.63	Аналитический метод	0.10	-
790	346535.47	2351008.71	Аналитический метод	0.10	-
791	346501.33	2350975.37	Аналитический метод	0.10	-
792	346446.13	2350921.46	Аналитический метод	0.10	-
793	346494.55	2350869.73	Аналитический метод	0.10	-
794	346498.93	2350873.83	Аналитический метод	0.10	-
795	346454.53	2350921.28	Аналитический метод	0.10	-
796	346505.53	2350971.08	Аналитический метод	0.10	-
797	346539.67	2351004.43	Аналитический метод	0.10	-
798	346594.06	2350948.82	Аналитический метод	0.10	-

2. Сведения о характерных точках границ объекта					
Обозначение характерных точек границ	Координаты, м		Метод определения координат характерной точки	Средняя квадратическая погрешность положения характерной точки (Mt), м	Описание обозначения точки на местности (при наличии)
	X	Y			
1	2	3	4	5	6
799	346625.55	2350848.38	Аналитический метод	0.10	-
800	346636.76	2350812.61	Аналитический метод	0.10	-
801	346750.77	2350696.06	Аналитический метод	0.10	-
802	346755.81	2350703.98	Аналитический метод	0.10	-
803	346756.86	2350705.56	Аналитический метод	0.10	-
804	346965.04	2350492.75	Аналитический метод	0.10	-
805	346968.98	2350470.74	Аналитический метод	0.10	-
806	347023.60	2350417.15	Аналитический метод	0.10	-
807	347026.41	2350430.00	Аналитический метод	0.10	-
808	347035.65	2350420.56	Аналитический метод	0.10	-
809	347036.96	2350403.49	Аналитический метод	0.10	-
810	347149.19	2350288.76	Аналитический метод	0.10	-
811	347252.98	2350182.66	Аналитический метод	0.10	-
812	347487.88	2350178.87	Аналитический метод	0.10	-
813	347489.39	2350172.22	Аналитический метод	0.10	-
814	347500.87	2350175.08	Аналитический метод	0.10	-
815	347499.96	2350178.71	Аналитический метод	0.10	-
816	347659.97	2350176.63	Аналитический метод	0.10	-
817	347779.55	2350168.34	Аналитический метод	0.10	-
818	347871.29	2350173.87	Аналитический метод	0.10	-
819	348004.34	2350344.61	Аналитический метод	0.10	-
820	348032.71	2350343.94	Аналитический метод	0.10	-
821	348032.54	2350325.06	Аналитический метод	0.10	-
822	348214.51	2350325.10	Аналитический метод	0.10	-
823	349830.07	2350325.51	Аналитический метод	0.10	-
824	349830.07	2350336.51	Аналитический метод	0.10	-

2. Сведения о характерных точках границ объекта					
Обозначение характерных точек границ	Координаты, м		Метод определения координат характерной точки	Средняя квадратическая погрешность положения характерной точки (Mt), м	Описание обозначения точки на местности (при наличии)
	X	Y			
1	2	3	4	5	6
825	349965.65	2350336.55	Аналитический метод	0.10	-
826	349965.66	2350325.55	Аналитический метод	0.10	-
827	350195.00	2350325.60	Аналитический метод	0.10	-
828	350195.00	2350336.60	Аналитический метод	0.10	-
829	350354.01	2350336.58	Аналитический метод	0.10	-
830	350353.91	2350325.58	Аналитический метод	0.10	-
831	350415.84	2350324.97	Аналитический метод	0.10	-
832	350481.82	2350313.86	Аналитический метод	0.10	-
833	350540.61	2350316.05	Аналитический метод	0.10	-
834	350540.20	2350327.05	Аналитический метод	0.10	-
835	350719.97	2350333.76	Аналитический метод	0.10	-
836	350725.70	2350333.01	Аналитический метод	0.10	-
837	350730.40	2350332.97	Аналитический метод	0.10	-
838	350730.29	2350321.89	Аналитический метод	0.10	-
839	350843.00	2350320.78	Аналитический метод	0.10	-
840	350883.89	2350341.11	Аналитический метод	0.10	-
841	350882.47	2350358.02	Аналитический метод	0.10	-
842	350906.02	2350360.01	Аналитический метод	0.10	-
843	350978.23	2350338.30	Аналитический метод	0.10	-
844	351046.28	2350372.45	Аналитический метод	0.10	-
845	351180.00	2350407.15	Аналитический метод	0.10	-
846	351177.24	2350417.80	Аналитический метод	0.10	-
847	351239.02	2350433.83	Аналитический метод	0.10	-
848	351241.78	2350423.18	Аналитический метод	0.10	-
849	351670.07	2350534.32	Аналитический метод	0.10	-
850	351756.11	2350542.88	Аналитический метод	0.10	-

2. Сведения о характерных точках границ объекта					
Обозначение характерных точек границ	Координаты, м		Метод определения координат характерной точки	Средняя квадратическая погрешность положения характерной точки (Mt), м	Описание обозначения точки на местности (при наличии)
	X	Y			
1	2	3	4	5	6
851	351885.83	2350555.79	Аналитический метод	0.10	-
852	351885.57	2350566.79	Аналитический метод	0.10	-
853	351882.79	2350621.27	Аналитический метод	0.10	-
854	351884.00	2350640.38	Аналитический метод	0.10	-
855	351900.12	2350640.74	Аналитический метод	0.10	-
856	351910.01	2350645.75	Аналитический метод	0.10	-
857	351909.27	2350683.03	Аналитический метод	0.10	-
858	351869.08	2350672.02	Аналитический метод	0.10	-
859	351868.78	2350640.92	Аналитический метод	0.10	-
860	351868.72	2350634.92	Аналитический метод	0.10	-
861	351868.65	2350628.07	Аналитический метод	0.10	-
862	351868.59	2350622.07	Аналитический метод	0.10	-
863	351868.31	2350593.24	Аналитический метод	0.10	-
864	351805.36	2350586.97	Аналитический метод	0.10	-
865	351790.05	2350585.45	Аналитический метод	0.10	-
866	351663.20	2350572.83	Аналитический метод	0.10	-
867	351133.88	2350435.50	Аналитический метод	0.10	-
868	351128.08	2350433.97	Аналитический метод	0.10	-
869	351032.48	2350409.16	Аналитический метод	0.10	-
870	350969.01	2350377.31	Аналитический метод	0.10	-
871	350865.31	2350375.42	Аналитический метод	0.10	-
872	350834.10	2350359.91	Аналитический метод	0.10	-
873	350727.65	2350360.99	Аналитический метод	0.10	-
874	350721.25	2350361.82	Аналитический метод	0.10	-
875	350484.35	2350352.98	Аналитический метод	0.10	-
876	350419.19	2350363.96	Аналитический метод	0.10	-

2. Сведения о характерных точках границ объекта					
Обозначение характерных точек границ	Координаты, м		Метод определения координат характерной точки	Средняя квадратическая погрешность положения характерной точки (Mt), м	Описание обозначения точки на местности (при наличии)
	X	Y			
1	2	3	4	5	6
877	350347.96	2350364.64	Аналитический метод	0.10	-
878	349868.44	2350364.52	Аналитический метод	0.10	-
879	348423.43	2350363.93	Аналитический метод	0.10	-
880	348417.43	2350363.93	Аналитический метод	0.10	-
881	348071.36	2350363.79	Аналитический метод	0.10	-
882	347968.12	2350361.58	Аналитический метод	0.10	-
883	347852.43	2350213.12	Аналитический метод	0.10	-
884	347821.81	2350212.84	Аналитический метод	0.10	-
885	347814.45	2350199.53	Аналитический метод	0.10	-
886	347789.84	2350185.31	Аналитический метод	0.10	-
887	347761.44	2350185.32	Аналитический метод	0.10	-
888	347736.83	2350199.53	Аналитический метод	0.10	-
889	347728.27	2350214.37	Аналитический метод	0.10	-
890	347503.03	2350217.68	Аналитический метод	0.10	-
891	347483.67	2350291.04	Аналитический метод	0.10	-
892	347456.00	2350293.60	Аналитический метод	0.10	-
893	347450.02	2350294.15	Аналитический метод	0.10	-
894	347419.54	2350296.96	Аналитический метод	0.10	-
895	347418.91	2350234.66	Аналитический метод	0.10	-
896	347467.31	2350238.18	Аналитический метод	0.10	-
897	347472.29	2350218.08	Аналитический метод	0.10	-
898	347418.74	2350218.78	Аналитический метод	0.10	-
899	347418.63	2350207.99	Аналитический метод	0.10	-
900	347297.56	2350209.95	Аналитический метод	0.10	-
901	347280.57	2350210.23	Аналитический метод	0.10	-
902	347198.36	2350294.28	Аналитический метод	0.10	-

2. Сведения о характерных точках границ объекта					
Обозначение характерных точек границ	Координаты, м		Метод определения координат характерной точки	Средняя квадратическая погрешность положения характерной точки (Mt), м	Описание обозначения точки на местности (при наличии)
	X	Y			
1	2	3	4	5	6
903	347199.47	2350295.37	Аналитический метод	0.10	-
904	347206.89	2350302.63	Аналитический метод	0.10	-
905	347187.49	2350322.47	Аналитический метод	0.10	-
906	347200.40	2350335.09	Аналитический метод	0.10	-
907	347186.20	2350349.60	Аналитический метод	0.10	-
908	347209.28	2350372.18	Аналитический метод	0.10	-
909	347207.73	2350391.19	Аналитический метод	0.10	-
910	347207.22	2350405.45	Аналитический метод	0.10	-
911	347209.97	2350409.39	Аналитический метод	0.10	-
912	347224.18	2350429.73	Аналитический метод	0.10	-
913	347232.08	2350429.45	Аналитический метод	0.10	-
914	347229.26	2350408.78	Аналитический метод	0.10	-
915	347273.56	2350407.13	Аналитический метод	0.10	-
916	347273.75	2350431.09	Аналитический метод	0.10	-
917	347258.64	2350431.68	Аналитический метод	0.10	-
918	347264.04	2350446.01	Аналитический метод	0.10	-
919	347425.00	2350474.74	Аналитический метод	0.10	-
920	347492.72	2350473.93	Аналитический метод	0.10	-
921	347492.77	2350479.93	Аналитический метод	0.10	-
922	347424.50	2350480.75	Аналитический метод	0.10	-
923	347264.73	2350452.23	Аналитический метод	0.10	-
924	347315.08	2350568.49	Аналитический метод	0.10	-
925	347302.73	2350796.82	Аналитический метод	0.10	-
926	347353.34	2350738.13	Аналитический метод	0.10	-
927	347357.88	2350742.05	Аналитический метод	0.10	-
928	347295.78	2350814.19	Аналитический метод	0.10	-

2. Сведения о характерных точках границ объекта					
Обозначение характерных точек границ	Координаты, м		Метод определения координат характерной точки	Средняя квадратическая погрешность положения характерной точки (Mt), м	Описание обозначения точки на местности (при наличии)
	X	Y			
1	2	3	4	5	6
929	347297.65	2350779.67	Аналитический метод	0.10	-
930	347298.14	2350770.61	Аналитический метод	0.10	-
931	347309.01	2350569.58	Аналитический метод	0.10	-
932	347256.76	2350448.92	Аналитический метод	0.10	-
933	347253.42	2350440.33	Аналитический метод	0.10	-
934	347199.53	2350441.71	Аналитический метод	0.10	-
935	347166.94	2350517.80	Аналитический метод	0.10	-
936	347137.39	2350551.88	Аналитический метод	0.10	-
937	347131.87	2350558.25	Аналитический метод	0.10	-
938	347118.03	2350574.23	Аналитический метод	0.10	-
939	347112.70	2350580.37	Аналитический метод	0.10	-
940	347080.96	2350616.97	Аналитический метод	0.10	-
941	347069.42	2350614.57	Аналитический метод	0.10	-
942	347065.16	2350613.68	Аналитический метод	0.10	-
943	347046.01	2350609.69	Аналитический метод	0.10	-
944	347042.89	2350609.04	Аналитический метод	0.10	-
945	347028.63	2350622.20	Аналитический метод	0.10	-
946	347023.14	2350619.08	Аналитический метод	0.10	-
947	347035.67	2350607.54	Аналитический метод	0.10	-
948	347030.39	2350606.44	Аналитический метод	0.10	-
949	347023.95	2350611.80	Аналитический метод	0.10	-
950	347009.69	2350624.97	Аналитический метод	0.10	-
951	347004.53	2350621.57	Аналитический метод	0.10	-
952	347019.97	2350607.31	Аналитический метод	0.10	-
953	347028.78	2350599.98	Аналитический метод	0.10	-
954	347041.06	2350602.53	Аналитический метод	0.10	-

2. Сведения о характерных точках границ объекта					
Обозначение характерных точек границ	Координаты, м		Метод определения координат характерной точки	Средняя квадратическая погрешность положения характерной точки (Mt), м	Описание обозначения точки на местности (при наличии)
	X	Y			
1	2	3	4	5	6
955	347038.42	2350589.29	Аналитический метод	0.10	-
956	347038.10	2350587.61	Аналитический метод	0.10	-
957	347043.98	2350586.44	Аналитический метод	0.10	-
958	347044.29	2350587.96	Аналитический метод	0.10	-
959	347047.31	2350603.18	Аналитический метод	0.10	-
960	347050.08	2350603.84	Аналитический метод	0.10	-
961	347066.84	2350607.90	Аналитический метод	0.10	-
962	347068.89	2350608.32	Аналитический метод	0.10	-
963	347078.74	2350610.38	Аналитический метод	0.10	-
964	347108.33	2350576.23	Аналитический метод	0.10	-
965	347113.63	2350570.12	Аналитический метод	0.10	-
966	347126.06	2350555.78	Аналитический метод	0.10	-
967	347131.54	2350549.46	Аналитический метод	0.10	-
968	347161.80	2350514.56	Аналитический метод	0.10	-
969	347196.22	2350434.21	Аналитический метод	0.10	-
970	347220.22	2350434.53	Аналитический метод	0.10	-
971	347201.35	2350407.53	Аналитический метод	0.10	-
972	347201.16	2350406.84	Аналитический метод	0.10	-
973	347201.73	2350390.98	Аналитический метод	0.10	-
974	347203.07	2350374.50	Аналитический метод	0.10	-
975	347193.68	2350365.31	Аналитический метод	0.10	-
976	347177.41	2350383.01	Аналитический метод	0.10	-
977	347177.33	2350383.10	Аналитический метод	0.10	-
978	347178.88	2350384.65	Аналитический метод	0.10	-
979	347176.79	2350386.79	Аналитический метод	0.10	-
980	347175.29	2350385.32	Аналитический метод	0.10	-

2. Сведения о характерных точках границ объекта					
Обозначение характерных точек границ	Координаты, м		Метод определения координат характерной точки	Средняя квадратическая погрешность положения характерной точки (Mt), м	Описание обозначения точки на местности (при наличии)
	X	Y			
1	2	3	4	5	6
981	347175.00	2350385.63	Аналитический метод	0.10	-
982	347173.71	2350383.68	Аналитический метод	0.10	-
983	347167.24	2350358.76	Аналитический метод	0.10	-
984	347163.52	2350359.95	Аналитический метод	0.10	-
985	347161.98	2350358.40	Аналитический метод	0.10	-
986	347148.73	2350345.00	Аналитический метод	0.10	-
987	347062.89	2350432.76	Аналитический метод	0.10	-
988	347051.20	2350444.71	Аналитический метод	0.10	-
989	346988.19	2350506.54	Аналитический метод	0.10	-
990	346992.71	2350512.80	Аналитический метод	0.10	-
991	346996.60	2350522.41	Аналитический метод	0.10	-
992	346987.64	2350529.90	Аналитический метод	0.10	-
993	346976.36	2350535.26	Аналитический метод	0.10	-
994	346969.78	2350534.71	Аналитический метод	0.10	-
995	346956.62	2350548.27	Аналитический метод	0.10	-
996	346957.88	2350540.10	Аналитический метод	0.10	-
997	346774.92	2350727.15	Аналитический метод	0.10	-
998	346781.28	2350732.92	Аналитический метод	0.10	-
999	346781.22	2350736.30	Аналитический метод	0.10	-
1000	346778.12	2350739.27	Аналитический метод	0.10	-
1001	346772.60	2350734.81	Аналитический метод	0.10	-
1002	346725.48	2350779.31	Аналитический метод	0.10	-
1003	346721.22	2350783.54	Аналитический метод	0.10	-
1004	346671.18	2350833.20	Аналитический метод	0.10	-
1005	346628.96	2350967.87	Аналитический метод	0.10	-
1006	346639.87	2350978.03	Аналитический метод	0.10	-

2. Сведения о характерных точках границ объекта					
Обозначение характерных точек границ	Координаты, м		Метод определения координат характерной точки	Средняя квадратическая погрешность положения характерной точки (Mt), м	Описание обозначения точки на местности (при наличии)
	X	Y			
1	2	3	4	5	6
1007	346576.31	2351043.01	Аналитический метод	0.10	-
1008	346588.22	2351054.66	Аналитический метод	0.10	-
1009	346587.52	2351055.37	Аналитический метод	0.10	-
1010	346595.90	2351063.57	Аналитический метод	0.10	-
1011	346592.44	2351067.11	Аналитический метод	0.10	-
1012	346594.70	2351069.32	Аналитический метод	0.10	-
1013	346589.97	2351074.48	Аналитический метод	0.10	-
1014	346590.69	2351075.18	Аналитический метод	0.10	-
1015	346618.46	2351102.35	Аналитический метод	0.10	-
1016	346681.34	2351038.57	Аналитический метод	0.10	-
1017	346686.44	2350966.86	Аналитический метод	0.10	-
1018	346739.47	2350940.56	Аналитический метод	0.10	-
1019	346768.42	2350937.33	Аналитический метод	0.10	-
1020	346769.08	2350943.30	Аналитический метод	0.10	-
1021	346741.19	2350946.41	Аналитический метод	0.10	-
1022	346692.18	2350970.71	Аналитический метод	0.10	-
1023	346687.92	2351030.67	Аналитический метод	0.10	-
1024	346748.54	2350949.81	Аналитический метод	0.10	-
1025	346765.49	2350963.96	Аналитический метод	0.10	-
1026	346775.08	2350952.01	Аналитический метод	0.10	-
1027	346779.67	2350955.88	Аналитический метод	0.10	-
1028	346770.09	2350967.81	Аналитический метод	0.10	-
1029	346773.31	2350970.50	Аналитический метод	0.10	-
1030	346787.16	2350982.07	Аналитический метод	0.10	-
1031	346790.34	2350984.73	Аналитический метод	0.10	-
1032	346789.84	2350985.37	Аналитический метод	0.10	-

2. Сведения о характерных точках границ объекта					
Обозначение характерных точек границ	Координаты, м		Метод определения координат характерной точки	Средняя квадратическая погрешность положения характерной точки (Mt), м	Описание обозначения точки на местности (при наличии)
	X	Y			
1	2	3	4	5	6
1033	346787.12	2350988.83	Аналитический метод	0.10	-
1034	346786.63	2350989.45	Аналитический метод	0.10	-
1035	346769.15	2350974.85	Аналитический метод	0.10	-
1036	346749.55	2350958.47	Аналитический метод	0.10	-
1037	346687.14	2351041.71	Аналитический метод	0.10	-
1038	346628.56	2351110.00	Аналитический метод	0.10	-
1039	346623.60	2351115.78	Аналитический метод	0.10	-
1040	346617.84	2351110.13	Аналитический метод	0.10	-
1041	346592.86	2351135.67	Аналитический метод	0.10	-
1042	346628.77	2351170.79	Аналитический метод	0.10	-
1043	346722.40	2351065.72	Аналитический метод	0.10	-
1044	346760.70	2351097.68	Аналитический метод	0.10	-
1045	346771.23	2351106.46	Аналитический метод	0.10	-
1046	346824.65	2351151.04	Аналитический метод	0.10	-
1047	346827.17	2351149.54	Аналитический метод	0.10	-
1048	346922.95	2351222.45	Аналитический метод	0.10	-
1049	346928.08	2351221.46	Аналитический метод	0.10	-
1050	346928.58	2351219.82	Аналитический метод	0.10	-
1051	346989.75	2351146.29	Аналитический метод	0.10	-
1052	346998.22	2351143.45	Аналитический метод	0.10	-
1053	347000.13	2351149.13	Аналитический метод	0.10	-
1054	346993.27	2351151.44	Аналитический метод	0.10	-
1055	346933.96	2351222.73	Аналитический метод	0.10	-
1056	346932.75	2351226.68	Аналитический метод	0.10	-
1057	346930.08	2351227.19	Аналитический метод	0.10	-
1058	346929.97	2351229.49	Аналитический метод	0.10	-

2. Сведения о характерных точках границ объекта					
Обозначение характерных точек границ	Координаты, м		Метод определения координат характерной точки	Средняя квадратическая погрешность положения характерной точки (Mt), м	Описание обозначения точки на местности (при наличии)
	X	Y			
1	2	3	4	5	6
1059	346926.87	2351232.97	Аналитический метод	0.10	-
1060	346910.32	2351220.37	Аналитический метод	0.10	-
1061	346905.55	2351216.74	Аналитический метод	0.10	-
1062	346826.75	2351156.76	Аналитический метод	0.10	-
1063	346824.05	2351158.36	Аналитический метод	0.10	-
1064	346723.02	2351074.05	Аналитический метод	0.10	-
1065	346633.04	2351175.02	Аналитический метод	0.10	-
1066	346637.36	2351179.24	Аналитический метод	0.10	-
1067	346603.19	2351217.84	Аналитический метод	0.10	-
1068	346594.90	2351207.95	Аналитический метод	0.10	-
1069	346590.99	2351203.30	Аналитический метод	0.10	-
1070	346510.22	2351107.05	Аналитический метод	0.10	-
1071	346533.75	2351082.99	Аналитический метод	0.10	-
1072	346542.99	2351092.32	Аналитический метод	0.10	-
1073	346547.74	2351087.47	Аналитический метод	0.10	-
1074	346547.52	2351087.13	Аналитический метод	0.10	-
1075	346544.55	2351080.54	Аналитический метод	0.10	-
1076	346543.57	2351073.23	Аналитический метод	0.10	-
1077	346545.29	2351064.45	Аналитический метод	0.10	-
1078	346549.04	2351057.93	Аналитический метод	0.10	-
1079	346555.50	2351051.37	Аналитический метод	0.10	-
1080	346555.50	2351046.97	Аналитический метод	0.10	-
1081	346554.06	2351045.47	Аналитический метод	0.10	-
1082	346502.65	2351098.03	Аналитический метод	0.10	-
1083	346473.69	2351127.65	Аналитический метод	0.10	-
1084	346034.52	2351428.02	Аналитический метод	0.10	-

2. Сведения о характерных точках границ объекта					
Обозначение характерных точек границ	Координаты, м		Метод определения координат характерной точки	Средняя квадратическая погрешность положения характерной точки (Mt), м	Описание обозначения точки на местности (при наличии)
	X	Y			
1	2	3	4	5	6
1085	345878.23	2351428.25	Аналитический метод	0.10	-
1086	345867.93	2351428.27	Аналитический метод	0.10	-
1087	345859.06	2351457.36	Аналитический метод	0.10	-
1088	345842.41	2351511.97	Аналитический метод	0.10	-
1089	345840.56	2351518.02	Аналитический метод	0.10	-
1090	345837.91	2351526.73	Аналитический метод	0.10	-
1091	345836.06	2351532.78	Аналитический метод	0.10	-
1092	345825.86	2351566.15	Аналитический метод	0.10	-
1093	345796.28	2351567.25	Аналитический метод	0.10	-
1094	345489.13	2351578.64	Аналитический метод	0.10	-
1095	345223.19	2351575.25	Аналитический метод	0.10	-
1096	345058.09	2351576.25	Аналитический метод	0.10	-
1097	345047.78	2351576.32	Аналитический метод	0.10	-
769	345040.83	2351576.36	Аналитический метод	0.10	-
1098	346615.08	2351192.34	Аналитический метод	0.10	-
1099	346607.30	2351184.53	Аналитический метод	0.10	-
1100	346593.54	2351170.72	Аналитический метод	0.10	-
1101	346533.51	2351110.46	Аналитический метод	0.10	-
1102	346540.91	2351103.08	Аналитический метод	0.10	-
1103	346546.46	2351108.51	Аналитический метод	0.10	-
1104	346547.20	2351107.76	Аналитический метод	0.10	-
1105	346602.00	2351161.42	Аналитический метод	0.10	-
1106	346615.67	2351174.80	Аналитический метод	0.10	-
1107	346623.67	2351182.63	Аналитический метод	0.10	-
1098	346615.08	2351192.34	Аналитический метод	0.10	-
1108	346588.58	2351131.47	Аналитический метод	0.10	-

2. Сведения о характерных точках границ объекта					
Обозначение характерных точек границ	Координаты, м		Метод определения координат характерной точки	Средняя квадратическая погрешность положения характерной точки (Mt), м	Описание обозначения точки на местности (при наличии)
	X	Y			
1	2	3	4	5	6
1109	346555.59	2351099.16	Аналитический метод	0.10	-
1110	346557.00	2351097.72	Аналитический метод	0.10	-
1111	346563.06	2351103.85	Аналитический метод	0.10	-
1112	346565.58	2351106.40	Аналитический метод	0.10	-
1113	346568.12	2351103.81	Аналитический метод	0.10	-
1114	346589.25	2351082.17	Аналитический метод	0.10	-
1115	346613.55	2351105.94	Аналитический метод	0.10	-
1108	346588.58	2351131.47	Аналитический метод	0.10	-
1116	346603.35	2351205.59	Аналитический метод	0.10	-
1117	346521.01	2351107.46	Аналитический метод	0.10	-
1118	346533.79	2351094.39	Аналитический метод	0.10	-
1119	346537.44	2351098.07	Аналитический метод	0.10	-
1120	346525.02	2351110.44	Аналитический метод	0.10	-
1121	346611.09	2351196.85	Аналитический метод	0.10	-
1116	346603.35	2351205.59	Аналитический метод	0.10	-
1122	346614.16	2350995.74	Аналитический метод	0.10	-
1123	346608.31	2350990.02	Аналитический метод	0.10	-
1124	346625.30	2350972.66	Аналитический метод	0.10	-
1125	346631.28	2350978.23	Аналитический метод	0.10	-
1122	346614.16	2350995.74	Аналитический метод	0.10	-
1126	347255.40	2350423.80	Аналитический метод	0.10	-
1127	347255.33	2350415.81	Аналитический метод	0.10	-
1128	347265.62	2350415.43	Аналитический метод	0.10	-
1129	347265.69	2350423.40	Аналитический метод	0.10	-
1126	347255.40	2350423.80	Аналитический метод	0.10	-
1130	347239.48	2350424.25	Аналитический метод	0.10	-

2. Сведения о характерных точках границ объекта					
Обозначение характерных точек границ	Координаты, м		Метод определения координат характерной точки	Средняя квадратическая погрешность положения характерной точки (Mt), м	Описание обозначения точки на местности (при наличии)
	X	Y			
1	2	3	4	5	6
1131	347238.32	2350416.45	Аналитический метод	0.10	-
1132	347249.34	2350416.04	Аналитический метод	0.10	-
1133	347249.37	2350420.29	Аналитический метод	0.10	-
1134	347242.42	2350420.68	Аналитический метод	0.10	-
1135	347242.47	2350424.17	Аналитический метод	0.10	-
1130	347239.48	2350424.25	Аналитический метод	0.10	-
1136	345022.74	2351576.46	Аналитический метод	0.10	-
1137	345018.72	2351576.49	Аналитический метод	0.10	-
1138	344985.95	2351576.70	Аналитический метод	0.10	-
1139	344961.89	2351576.84	Аналитический метод	0.10	-
1140	344929.36	2351577.04	Аналитический метод	0.10	-
1141	344923.36	2351577.08	Аналитический метод	0.10	-
1142	344904.87	2351577.19	Аналитический метод	0.10	-
1143	344832.43	2351833.08	Аналитический метод	0.10	-
1144	344637.74	2352177.64	Аналитический метод	0.10	-
1145	344634.79	2352182.86	Аналитический метод	0.10	-
1146	344596.48	2352250.65	Аналитический метод	0.10	-
1147	344593.09	2352256.66	Аналитический метод	0.10	-
1148	344422.80	2352558.04	Аналитический метод	0.10	-
1149	344419.49	2352563.90	Аналитический метод	0.10	-
1150	344400.37	2352597.74	Аналитический метод	0.10	-
1151	343536.10	2352557.91	Аналитический метод	0.10	-
1152	342458.12	2352560.72	Аналитический метод	0.10	-
1153	342457.01	2352244.00	Аналитический метод	0.10	-
1154	342469.60	2352244.17	Аналитический метод	0.10	-
1155	342469.62	2352230.62	Аналитический метод	0.10	-

2. Сведения о характерных точках границ объекта					
Обозначение характерных точек границ	Координаты, м		Метод определения координат характерной точки	Средняя квадратическая погрешность положения характерной точки (Mt), м	Описание обозначения точки на местности (при наличии)
	X	Y			
1	2	3	4	5	6
1156	342456.96	2352229.68	Аналитический метод	0.10	-
1157	342454.65	2351571.93	Аналитический метод	0.10	-
1158	341235.53	2351574.04	Аналитический метод	0.10	-
1159	341080.90	2351613.76	Аналитический метод	0.10	-
1160	341044.43	2351613.91	Аналитический метод	0.10	-
1161	341044.38	2351601.07	Аналитический метод	0.10	-
1162	341017.14	2351601.75	Аналитический метод	0.10	-
1163	341015.82	2351614.03	Аналитический метод	0.10	-
1164	340960.23	2351614.27	Аналитический метод	0.10	-
1165	339029.43	2351622.41	Аналитический метод	0.10	-
1166	339030.46	2351612.89	Аналитический метод	0.10	-
1167	339015.31	2351613.08	Аналитический метод	0.10	-
1168	339014.62	2351622.47	Аналитический метод	0.10	-
1169	338270.38	2351625.61	Аналитический метод	0.10	-
1170	338270.33	2351622.49	Аналитический метод	0.10	-
1171	338270.78	2351611.46	Аналитический метод	0.10	-
1172	338247.02	2351611.46	Аналитический метод	0.10	-
1173	338246.28	2351625.71	Аналитический метод	0.10	-
1174	337942.14	2351626.99	Аналитический метод	0.10	-
1175	337941.94	2351556.81	Аналитический метод	0.10	-
1176	337950.46	2351552.97	Аналитический метод	0.10	-
1177	337956.77	2351542.02	Аналитический метод	0.10	-
1178	337957.36	2351522.84	Аналитический метод	0.10	-
1179	337941.80	2351508.49	Аналитический метод	0.10	-
1180	337941.25	2351314.45	Аналитический метод	0.10	-
1181	337940.80	2351155.27	Аналитический метод	0.10	-

2. Сведения о характерных точках границ объекта					
Обозначение характерных точек границ	Координаты, м		Метод определения координат характерной точки	Средняя квадратическая погрешность положения характерной точки (Mt), м	Описание обозначения точки на местности (при наличии)
	X	Y			
1	2	3	4	5	6
1182	337958.00	2351044.65	Аналитический метод	0.10	-
1183	337965.27	2351045.34	Аналитический метод	0.10	-
1184	337965.62	2351026.23	Аналитический метод	0.10	-
1185	337958.04	2351025.96	Аналитический метод	0.10	-
1186	337940.12	2350914.85	Аналитический метод	0.10	-
1187	337939.29	2350619.37	Аналитический метод	0.10	-
1188	337970.71	2350530.83	Аналитический метод	0.10	-
1189	337970.60	2350520.87	Аналитический метод	0.10	-
1190	337967.37	2350504.40	Аналитический метод	0.10	-
1191	337938.73	2350421.10	Аналитический метод	0.10	-
1192	337937.83	2350104.93	Аналитический метод	0.10	-
1193	337965.76	2350025.02	Аналитический метод	0.10	-
1194	337966.05	2350008.06	Аналитический метод	0.10	-
1195	337937.33	2349927.79	Аналитический метод	0.10	-
1196	337936.44	2349612.30	Аналитический метод	0.10	-
1197	337949.77	2349526.54	Аналитический метод	0.10	-
1198	337957.02	2349525.82	Аналитический метод	0.10	-
1199	337957.20	2349518.52	Аналитический метод	0.10	-
1200	337955.12	2349506.12	Аналитический метод	0.10	-
1201	337947.77	2349505.50	Аналитический метод	0.10	-
1202	337944.69	2349486.42	Аналитический метод	0.10	-
1203	337943.74	2349480.50	Аналитический метод	0.10	-
1204	337935.93	2349432.11	Аналитический метод	0.10	-
1205	337934.82	2349037.91	Аналитический метод	0.10	-
1206	337817.81	2348730.68	Аналитический метод	0.10	-
1207	337818.54	2348525.58	Аналитический метод	0.10	-

2. Сведения о характерных точках границ объекта					
Обозначение характерных точек границ	Координаты, м		Метод определения координат характерной точки	Средняя квадратическая погрешность положения характерной точки (Mt), м	Описание обозначения точки на местности (при наличии)
	X	Y			
1	2	3	4	5	6
1208	337833.46	2348525.66	Аналитический метод	0.10	-
1209	337831.36	2348516.69	Аналитический метод	0.10	-
1210	337823.88	2348507.97	Аналитический метод	0.10	-
1211	337822.61	2348501.94	Аналитический метод	0.10	-
1212	337818.69	2348483.34	Аналитический метод	0.10	-
1213	337905.71	2347942.53	Аналитический метод	0.10	-
1214	337905.05	2347664.31	Аналитический метод	0.10	-
1215	337629.92	2347664.71	Аналитический метод	0.10	-
1216	337373.26	2347619.23	Аналитический метод	0.10	-
1217	336702.91	2347633.90	Аналитический метод	0.10	-
1218	336390.22	2347711.60	Аналитический метод	0.10	-
1219	336384.39	2347713.05	Аналитический метод	0.10	-
1220	336222.42	2347753.30	Аналитический метод	0.10	-
1221	336164.96	2347727.93	Аналитический метод	0.10	-
1222	336159.47	2347725.50	Аналитический метод	0.10	-
1223	336144.48	2347718.89	Аналитический метод	0.10	-
1224	336139.00	2347716.44	Аналитический метод	0.10	-
1225	336154.32	2347683.90	Аналитический метод	0.10	-
1226	336155.58	2347681.00	Аналитический метод	0.10	-
1227	336169.03	2347686.96	Аналитический метод	0.10	-
1228	336174.51	2347689.39	Аналитический метод	0.10	-
1229	336226.00	2347712.22	Аналитический метод	0.10	-
1230	336388.98	2347671.72	Аналитический метод	0.10	-
1231	336394.80	2347670.28	Аналитический метод	0.10	-
1232	336697.72	2347595.00	Аналитический метод	0.10	-
1233	337318.90	2347581.41	Аналитический метод	0.10	-

2. Сведения о характерных точках границ объекта					
Обозначение характерных точек границ	Координаты, м		Метод определения координат характерной точки	Средняя квадратическая погрешность положения характерной точки (Mt), м	Описание обозначения точки на местности (при наличии)
	X	Y			
1	2	3	4	5	6
1234	337325.40	2347581.27	Аналитический метод	0.10	-
1235	337376.26	2347580.16	Аналитический метод	0.10	-
1236	337402.93	2347584.88	Аналитический метод	0.10	-
1237	337401.01	2347595.72	Аналитический метод	0.10	-
1238	337573.22	2347626.23	Аналитический метод	0.10	-
1239	337575.14	2347615.40	Аналитический метод	0.10	-
1240	337633.32	2347625.70	Аналитический метод	0.10	-
1241	337943.96	2347625.26	Аналитический метод	0.10	-
1242	337944.72	2347945.60	Аналитический метод	0.10	-
1243	337857.68	2348486.52	Аналитический метод	0.10	-
1244	337857.63	2348500.95	Аналитический метод	0.10	-
1245	337857.61	2348506.95	Аналитический метод	0.10	-
1246	337857.54	2348525.18	Аналитический метод	0.10	-
1247	337857.52	2348531.19	Аналитический метод	0.10	-
1248	337856.83	2348723.57	Аналитический метод	0.10	-
1249	337973.80	2349030.68	Аналитический метод	0.10	-
1250	337974.92	2349428.93	Аналитический метод	0.10	-
1251	337980.50	2349463.51	Аналитический метод	0.10	-
1252	337982.41	2349570.52	Аналитический метод	0.10	-
1253	337975.45	2349615.26	Аналитический метод	0.10	-
1254	337976.31	2349921.51	Аналитический метод	0.10	-
1255	337989.36	2349961.29	Аналитический метод	0.10	-
1256	337991.23	2350066.31	Аналитический метод	0.10	-
1257	337976.85	2350111.00	Аналитический метод	0.10	-
1258	337977.71	2350414.73	Аналитический метод	0.10	-
1259	337995.09	2350467.70	Аналитический метод	0.10	-

2. Сведения о характерных точках границ объекта					
Обозначение характерных точек границ	Координаты, м		Метод определения координат характерной точки	Средняя квадратическая погрешность положения характерной точки (Mt), м	Описание обозначения точки на местности (при наличии)
	X	Y			
1	2	3	4	5	6
1260	337994.85	2350574.01	Аналитический метод	0.10	-
1261	337978.31	2350625.43	Аналитический метод	0.10	-
1262	337979.11	2350911.67	Аналитический метод	0.10	-
1263	337989.98	2350979.02	Аналитический метод	0.10	-
1264	337987.53	2351108.58	Аналитический метод	0.10	-
1265	337979.81	2351158.22	Аналитический метод	0.10	-
1266	337981.03	2351587.83	Аналитический метод	0.10	-
1267	338424.57	2351585.96	Аналитический метод	0.10	-
1268	338424.62	2351596.96	Аналитический метод	0.10	-
1269	338569.32	2351596.35	Аналитический метод	0.10	-
1270	338569.27	2351585.35	Аналитический метод	0.10	-
1271	340531.94	2351577.07	Аналитический метод	0.10	-
1272	340537.94	2351577.05	Аналитический метод	0.10	-
1273	341008.45	2351575.06	Аналитический метод	0.10	-
1274	341012.95	2351575.05	Аналитический метод	0.10	-
1275	341075.89	2351574.78	Аналитический метод	0.10	-
1276	341230.57	2351535.05	Аналитический метод	0.10	-
1277	342316.40	2351533.17	Аналитический метод	0.10	-
1278	342316.44	2351543.94	Аналитический метод	0.10	-
1279	342482.55	2351543.36	Аналитический метод	0.10	-
1280	342482.90	2351644.85	Аналитический метод	0.10	-
1281	342493.90	2351644.81	Аналитический метод	0.10	-
1282	342494.41	2351789.41	Аналитический метод	0.10	-
1283	342483.41	2351789.45	Аналитический метод	0.10	-
1284	342483.87	2351920.83	Аналитический метод	0.10	-
1285	342494.87	2351920.79	Аналитический метод	0.10	-

2. Сведения о характерных точках границ объекта					
Обозначение характерных точек границ	Координаты, м		Метод определения координат характерной точки	Средняя квадратическая погрешность положения характерной точки (Mt), м	Описание обозначения точки на местности (при наличии)
	X	Y			
1	2	3	4	5	6
1286	342496.98	2352521.62	Аналитический метод	0.10	-
1287	343536.95	2352518.91	Аналитический метод	0.10	-
1288	344378.21	2352557.68	Аналитический метод	0.10	-
1289	344556.94	2352241.36	Аналитический метод	0.10	-
1290	344581.28	2352241.23	Аналитический метод	0.10	-
1291	344584.92	2352237.20	Аналитический метод	0.10	-
1292	344583.79	2352222.67	Аналитический метод	0.10	-
1293	344566.35	2352224.70	Аналитический метод	0.10	-
1294	344796.17	2351817.96	Аналитический метод	0.10	-
1295	344875.33	2351538.37	Аналитический метод	0.10	-
1296	344925.62	2351538.06	Аналитический метод	0.10	-
1297	344930.49	2351538.03	Аналитический метод	0.10	-
1298	345014.42	2351537.52	Аналитический метод	0.10	-
1299	345020.42	2351537.48	Аналитический метод	0.10	-
1300	345022.77	2351537.47	Аналитический метод	0.10	-
1136	345022.74	2351576.46	Аналитический метод	0.10	-
1301	333492.57	2346814.34	Аналитический метод	0.10	-
1302	333495.91	2346817.17	Аналитический метод	0.10	-
1303	334448.77	2347628.60	Аналитический метод	0.10	-
1304	334960.79	2347621.27	Аналитический метод	0.10	-
1305	334966.82	2347621.19	Аналитический метод	0.10	-
1306	335055.81	2347619.91	Аналитический метод	0.10	-
1307	335987.87	2347606.63	Аналитический метод	0.10	-
1308	336130.04	2347669.68	Аналитический метод	0.10	-
1309	336128.91	2347672.30	Аналитический метод	0.10	-
1310	336113.49	2347705.05	Аналитический метод	0.10	-

2. Сведения о характерных точках границ объекта					
Обозначение характерных точек границ	Координаты, м		Метод определения координат характерной точки	Средняя квадратическая погрешность положения характерной точки (Mt), м	Описание обозначения точки на местности (при наличии)
	X	Y			
1	2	3	4	5	6
1311	336101.93	2347699.89	Аналитический метод	0.10	-
1312	336096.46	2347697.44	Аналитический метод	0.10	-
1313	335979.77	2347645.70	Аналитический метод	0.10	-
1314	335907.76	2347646.73	Аналитический метод	0.10	-
1315	335778.01	2347648.59	Аналитический метод	0.10	-
1316	335793.95	2347689.33	Аналитический метод	0.10	-
1317	335838.92	2347688.84	Аналитический метод	0.10	-
1318	335838.58	2347678.81	Аналитический метод	0.10	-
1319	335907.17	2347677.64	Аналитический метод	0.10	-
1320	335906.39	2347718.55	Аналитический метод	0.10	-
1321	335906.28	2347724.55	Аналитический метод	0.10	-
1322	335905.90	2347744.43	Аналитический метод	0.10	-
1323	335887.07	2347744.69	Аналитический метод	0.10	-
1324	335881.07	2347744.78	Аналитический метод	0.10	-
1325	335841.45	2347745.33	Аналитический метод	0.10	-
1326	335840.07	2347714.60	Аналитический метод	0.10	-
1327	335776.57	2347714.55	Аналитический метод	0.10	-
1328	335750.31	2347648.98	Аналитический метод	0.10	-
1329	335472.88	2347652.95	Аналитический метод	0.10	-
1330	335473.21	2347664.63	Аналитический метод	0.10	-
1331	335448.00	2347664.61	Аналитический метод	0.10	-
1332	335448.12	2347653.31	Аналитический метод	0.10	-
1333	335326.26	2347655.05	Аналитический метод	0.10	-
1334	335320.26	2347655.13	Аналитический метод	0.10	-
1335	334971.94	2347660.12	Аналитический метод	0.10	-
1336	334821.95	2347662.26	Аналитический метод	0.10	-

2. Сведения о характерных точках границ объекта					
Обозначение характерных точек границ	Координаты, м		Метод определения координат характерной точки	Средняя квадратическая погрешность положения характерной точки (Mt), м	Описание обозначения точки на местности (при наличии)
	X	Y			
1	2	3	4	5	6
1337	334775.65	2347662.92	Аналитический метод	0.10	-
1338	334769.65	2347663.01	Аналитический метод	0.10	-
1339	334434.65	2347667.80	Аналитический метод	0.10	-
1340	334380.62	2347621.79	Аналитический метод	0.10	-
1341	334342.55	2347589.37	Аналитический метод	0.10	-
1342	334324.52	2347574.02	Аналитический метод	0.10	-
1343	334315.00	2347548.88	Аналитический метод	0.10	-
1344	334294.91	2347548.80	Аналитический метод	0.10	-
1345	333778.92	2347109.40	Аналитический метод	0.10	-
1346	333755.68	2347067.53	Аналитический метод	0.10	-
1347	333730.89	2347068.49	Аналитический метод	0.10	-
1348	333531.75	2346898.92	Аналитический метод	0.10	-
1349	333470.62	2346846.86	Аналитический метод	0.10	-
1350	333466.95	2346843.73	Аналитический метод	0.10	-
1301	333492.57	2346814.34	Аналитический метод	0.10	-
1351	333471.20	2346796.14	Аналитический метод	0.10	-
1352	333445.59	2346825.53	Аналитический метод	0.10	-
1353	333392.48	2346780.32	Аналитический метод	0.10	-
1354	333302.60	2346703.78	Аналитический метод	0.10	-
1355	333347.47	2346551.89	Аналитический метод	0.10	-
1356	333362.27	2346551.71	Аналитический метод	0.10	-
1357	333359.05	2346512.68	Аналитический метод	0.10	-
1358	333642.25	2345553.95	Аналитический метод	0.10	-
1359	333658.80	2345555.09	Аналитический метод	0.10	-
1360	333657.34	2345502.85	Аналитический метод	0.10	-
1361	333784.90	2345071.05	Аналитический метод	0.10	-

2. Сведения о характерных точках границ объекта					
Обозначение характерных точек границ	Координаты, м		Метод определения координат характерной точки	Средняя квадратическая погрешность положения характерной точки (Mt), м	Описание обозначения точки на местности (при наличии)
	X	Y			
1	2	3	4	5	6
1362	333799.35	2345070.13	Аналитический метод	0.10	-
1363	333802.43	2345053.16	Аналитический метод	0.10	-
1364	333790.08	2345053.52	Аналитический метод	0.10	-
1365	333814.21	2344971.80	Аналитический метод	0.10	-
1366	333816.26	2344604.50	Аналитический метод	0.10	-
1367	333816.29	2344598.50	Аналитический метод	0.10	-
1368	333816.39	2344581.50	Аналитический метод	0.10	-
1369	333816.44	2344572.17	Аналитический метод	0.10	-
1370	333799.82	2344572.18	Аналитический метод	0.10	-
1371	333799.82	2344558.66	Аналитический метод	0.10	-
1372	333798.98	2344556.53	Аналитический метод	0.10	-
1373	333796.54	2344553.87	Аналитический метод	0.10	-
1374	333790.19	2344551.81	Аналитический метод	0.10	-
1375	333716.36	2344549.70	Аналитический метод	0.10	-
1376	333651.50	2344551.15	Аналитический метод	0.10	-
1377	333651.37	2344545.15	Аналитический метод	0.10	-
1378	333716.38	2344543.70	Аналитический метод	0.10	-
1379	333812.09	2344546.43	Аналитический метод	0.10	-
1380	333816.55	2344547.10	Аналитический метод	0.10	-
1381	333819.30	2344535.61	Аналитический метод	0.10	-
1382	333816.65	2344533.23	Аналитический метод	0.10	-
1383	333818.45	2344211.86	Аналитический метод	0.10	-
1384	333820.48	2343846.92	Аналитический метод	0.10	-
1385	333824.29	2343846.85	Аналитический метод	0.10	-
1386	333823.30	2343832.13	Аналитический метод	0.10	-
1387	333820.56	2343832.53	Аналитический метод	0.10	-

2. Сведения о характерных точках границ объекта					
Обозначение характерных точек границ	Координаты, м		Метод определения координат характерной точки	Средняя квадратическая погрешность положения характерной точки (Mt), м	Описание обозначения точки на местности (при наличии)
	X	Y			
1	2	3	4	5	6
1388	333827.20	2342639.79	Аналитический метод	0.10	-
1389	333827.16	2342627.32	Аналитический метод	0.10	-
1390	333827.14	2342621.32	Аналитический метод	0.10	-
1391	333827.06	2342600.80	Аналитический метод	0.10	-
1392	333826.99	2342594.80	Аналитический метод	0.10	-
1393	333826.90	2342555.36	Аналитический метод	0.10	-
1394	333826.88	2342549.13	Аналитический метод	0.10	-
1395	333826.79	2342523.83	Аналитический метод	0.10	-
1396	333826.77	2342517.60	Аналитический метод	0.10	-
1397	333826.65	2342478.52	Аналитический метод	0.10	-
1398	333826.63	2342472.52	Аналитический метод	0.10	-
1399	333826.42	2342408.55	Аналитический метод	0.10	-
1400	333827.23	2342388.96	Аналитический метод	0.10	-
1401	333829.09	2342344.00	Аналитический метод	0.10	-
1402	333855.92	2341696.22	Аналитический метод	0.10	-
1403	333861.58	2341543.47	Аналитический метод	0.10	-
1404	333876.03	2341541.83	Аналитический метод	0.10	-
1405	333878.05	2341522.69	Аналитический метод	0.10	-
1406	333862.36	2341522.57	Аналитический метод	0.10	-
1407	333898.59	2340544.82	Аналитический метод	0.10	-
1408	333912.35	2340544.71	Аналитический метод	0.10	-
1409	333911.73	2340537.50	Аналитический метод	0.10	-
1410	333898.86	2340537.60	Аналитический метод	0.10	-
1411	333899.43	2340522.12	Аналитический метод	0.10	-
1412	333906.18	2340340.08	Аналитический метод	0.10	-
1413	333934.56	2339574.15	Аналитический метод	0.10	-

2. Сведения о характерных точках границ объекта					
Обозначение характерных точек границ	Координаты, м		Метод определения координат характерной точки	Средняя квадратическая погрешность положения характерной точки (Mt), м	Описание обозначения точки на местности (при наличии)
	X	Y			
1	2	3	4	5	6
1414	333950.46	2339572.29	Аналитический метод	0.10	-
1415	333950.27	2339550.15	Аналитический метод	0.10	-
1416	333935.45	2339550.03	Аналитический метод	0.10	-
1417	333952.15	2339099.34	Аналитический метод	0.10	-
1418	333964.57	2339098.74	Аналитический метод	0.10	-
1419	333966.17	2339076.58	Аналитический метод	0.10	-
1420	333952.99	2339076.78	Аналитический метод	0.10	-
1421	333972.31	2338555.47	Аналитический метод	0.10	-
1422	333983.81	2338555.67	Аналитический метод	0.10	-
1423	333985.22	2338515.91	Аналитический метод	0.10	-
1424	333961.26	2338514.85	Аналитический метод	0.10	-
1425	333954.91	2338507.56	Аналитический метод	0.10	-
1426	333661.32	2338170.57	Аналитический метод	0.10	-
1427	333527.29	2338103.01	Аналитический метод	0.10	-
1428	333226.94	2338034.18	Аналитический метод	0.10	-
1429	332956.05	2338059.39	Аналитический метод	0.10	-
1430	332954.96	2338049.98	Аналитический метод	0.10	-
1431	332936.29	2338049.17	Аналитический метод	0.10	-
1432	332936.67	2338061.20	Аналитический метод	0.10	-
1433	332908.69	2338063.80	Аналитический метод	0.10	-
1434	332430.00	2338015.23	Аналитический метод	0.10	-
1435	332094.52	2337758.20	Аналитический метод	0.10	-
1436	331902.58	2337644.77	Аналитический метод	0.10	-
1437	331895.09	2337556.94	Аналитический метод	0.10	-
1438	331885.06	2337537.94	Аналитический метод	0.10	-
1439	331840.35	2337537.03	Аналитический метод	0.10	-

2. Сведения о характерных точках границ объекта					
Обозначение характерных точек границ	Координаты, м		Метод определения координат характерной точки	Средняя квадратическая погрешность положения характерной точки (Mt), м	Описание обозначения точки на местности (при наличии)
	X	Y			
1	2	3	4	5	6
1440	331776.72	2337525.53	Аналитический метод	0.10	-
1441	331421.82	2337110.94	Аналитический метод	0.10	-
1442	331417.92	2337106.38	Аналитический метод	0.10	-
1443	331357.49	2337035.80	Аналитический метод	0.10	-
1444	331129.64	2336916.46	Аналитический метод	0.10	-
1445	330791.51	2336904.81	Аналитический метод	0.10	-
1446	330791.89	2336893.81	Аналитический метод	0.10	-
1447	330587.88	2336886.78	Аналитический метод	0.10	-
1448	330503.41	2336858.30	Аналитический метод	0.10	-
1449	330513.73	2336884.23	Аналитический метод	0.10	-
1450	330543.57	2336959.25	Аналитический метод	0.10	-
1451	330536.28	2336976.02	Аналитический метод	0.10	-
1452	330531.25	2336991.87	Аналитический метод	0.10	-
1453	330527.00	2337009.31	Аналитический метод	0.10	-
1454	330516.96	2337068.42	Аналитический метод	0.10	-
1455	330507.81	2337102.69	Аналитический метод	0.10	-
1456	330500.45	2337129.28	Аналитический метод	0.10	-
1457	330477.25	2337193.26	Аналитический метод	0.10	-
1458	330471.61	2337191.21	Аналитический метод	0.10	-
1459	330494.73	2337127.45	Аналитический метод	0.10	-
1460	330502.02	2337101.12	Аналитический метод	0.10	-
1461	330511.09	2337067.14	Аналитический метод	0.10	-
1462	330521.13	2337008.09	Аналитический метод	0.10	-
1463	330525.47	2336990.25	Аналитический метод	0.10	-
1464	330530.66	2336973.91	Аналитический метод	0.10	-
1465	330537.08	2336959.15	Аналитический метод	0.10	-

2. Сведения о характерных точках границ объекта					
Обозначение характерных точек границ	Координаты, м		Метод определения координат характерной точки	Средняя квадратическая погрешность положения характерной точки (Mt), м	Описание обозначения точки на местности (при наличии)
	X	Y			
1	2	3	4	5	6
1466	330501.29	2336869.19	Аналитический метод	0.10	-
1467	330495.90	2336855.73	Аналитический метод	0.10	-
1468	330440.35	2336837.03	Аналитический метод	0.10	-
1469	330101.57	2336583.69	Аналитический метод	0.10	-
1470	330105.01	2336571.31	Аналитический метод	0.10	-
1471	330098.14	2336563.81	Аналитический метод	0.10	-
1472	330061.54	2336553.76	Аналитический метод	0.10	-
1473	329789.08	2336350.00	Аналитический метод	0.10	-
1474	329464.84	2336305.47	Аналитический метод	0.10	-
1475	329458.88	2336304.65	Аналитический метод	0.10	-
1476	328953.24	2336235.20	Аналитический метод	0.10	-
1477	328946.21	2336234.23	Аналитический метод	0.10	-
1478	328945.81	2336220.44	Аналитический метод	0.10	-
1479	328900.03	2336215.13	Аналитический метод	0.10	-
1480	328899.78	2336227.85	Аналитический метод	0.10	-
1481	328600.06	2336186.69	Аналитический метод	0.10	-
1482	327926.46	2336211.55	Аналитический метод	0.10	-
1483	327925.85	2336199.70	Аналитический метод	0.10	-
1484	327922.47	2336195.97	Аналитический метод	0.10	-
1485	327907.93	2336201.05	Аналитический метод	0.10	-
1486	327905.83	2336212.31	Аналитический метод	0.10	-
1487	327822.73	2336215.37	Аналитический метод	0.10	-
1488	327319.74	2336269.55	Аналитический метод	0.10	-
1489	326624.18	2336285.12	Аналитический метод	0.10	-
1490	326437.65	2336289.30	Аналитический метод	0.10	-
1491	326423.25	2336268.18	Аналитический метод	0.10	-

2. Сведения о характерных точках границ объекта					
Обозначение характерных точек границ	Координаты, м		Метод определения координат характерной точки	Средняя квадратическая погрешность положения характерной точки (Mt), м	Описание обозначения точки на местности (при наличии)
	X	Y			
1	2	3	4	5	6
1492	326390.34	2336257.41	Аналитический метод	0.10	-
1493	326381.32	2336258.98	Аналитический метод	0.10	-
1494	326361.06	2336232.12	Аналитический метод	0.10	-
1495	326015.98	2335812.15	Аналитический метод	0.10	-
1496	325687.01	2335630.33	Аналитический метод	0.10	-
1497	324948.39	2335372.10	Аналитический метод	0.10	-
1498	324942.58	2335370.07	Аналитический метод	0.10	-
1499	324938.79	2335368.74	Аналитический метод	0.10	-
1500	324892.39	2335323.00	Аналитический метод	0.10	-
1501	324887.50	2335313.15	Аналитический метод	0.10	-
1502	324882.08	2335312.84	Аналитический метод	0.10	-
1503	324837.85	2335269.24	Аналитический метод	0.10	-
1504	324571.49	2334939.38	Аналитический метод	0.10	-
1505	324164.72	2334834.84	Аналитический метод	0.10	-
1506	323423.55	2334839.46	Аналитический метод	0.10	-
1507	323382.79	2334817.50	Аналитический метод	0.10	-
1508	323388.01	2334807.82	Аналитический метод	0.10	-
1509	323281.78	2334750.58	Аналитический метод	0.10	-
1510	323276.56	2334760.27	Аналитический метод	0.10	-
1511	323117.55	2334674.60	Аналитический метод	0.10	-
1512	323046.57	2334724.94	Аналитический метод	0.10	-
1513	322977.93	2334724.75	Аналитический метод	0.10	-
1514	322977.95	2334718.75	Аналитический метод	0.10	-
1515	323044.67	2334718.94	Аналитический метод	0.10	-
1516	323112.97	2334670.49	Аналитический метод	0.10	-
1517	322868.54	2334504.50	Аналитический метод	0.10	-

2. Сведения о характерных точках границ объекта					
Обозначение характерных точек границ	Координаты, м		Метод определения координат характерной точки	Средняя квадратическая погрешность положения характерной точки (Mt), м	Описание обозначения точки на местности (при наличии)
	X	Y			
1	2	3	4	5	6
1518	322307.53	2333331.01	Аналитический метод	0.10	-
1519	321913.20	2332917.88	Аналитический метод	0.10	-
1520	321913.50	2332889.04	Аналитический метод	0.10	-
1521	321890.66	2332894.27	Аналитический метод	0.10	-
1522	321867.89	2332870.42	Аналитический метод	0.10	-
1523	321496.83	2332796.30	Аналитический метод	0.10	-
1524	320569.26	2333045.14	Аналитический метод	0.10	-
1525	319927.00	2332812.65	Аналитический метод	0.10	-
1526	319927.19	2332798.45	Аналитический метод	0.10	-
1527	319909.33	2332797.09	Аналитический метод	0.10	-
1528	319909.33	2332806.26	Аналитический метод	0.10	-
1529	319657.08	2332714.95	Аналитический метод	0.10	-
1530	318930.74	2332299.51	Аналитический метод	0.10	-
1531	318481.01	2332216.33	Аналитический метод	0.10	-
1532	318120.34	2332217.46	Аналитический метод	0.10	-
1533	317938.35	2332218.04	Аналитический метод	0.10	-
1534	317589.79	2332219.14	Аналитический метод	0.10	-
1535	316892.82	2332459.11	Аналитический метод	0.10	-
1536	316825.91	2332480.55	Аналитический метод	0.10	-
1537	316813.01	2332443.72	Аналитический метод	0.10	-
1538	316846.14	2332432.98	Аналитический метод	0.10	-
1539	316851.85	2332431.13	Аналитический метод	0.10	-
1540	316893.37	2332417.67	Аналитический метод	0.10	-
1541	317583.20	2332180.16	Аналитический метод	0.10	-
1542	317668.39	2332179.89	Аналитический метод	0.10	-
1543	317668.42	2332190.89	Аналитический метод	0.10	-

2. Сведения о характерных точках границ объекта					
Обозначение характерных точек границ	Координаты, м		Метод определения координат характерной точки	Средняя квадратическая погрешность положения характерной точки (Mt), м	Описание обозначения точки на местности (при наличии)
	X	Y			
1	2	3	4	5	6
1544	317800.07	2332190.47	Аналитический метод	0.10	-
1545	317800.04	2332179.47	Аналитический метод	0.10	-
1546	317849.86	2332179.32	Аналитический метод	0.10	-
1547	317855.86	2332179.30	Аналитический метод	0.10	-
1548	318484.52	2332177.32	Аналитический метод	0.10	-
1549	318944.35	2332262.37	Аналитический метод	0.10	-
1550	319673.52	2332679.42	Аналитический метод	0.10	-
1551	320571.00	2333004.29	Аналитический метод	0.10	-
1552	321495.53	2332756.27	Аналитический метод	0.10	-
1553	321521.78	2332761.52	Аналитический метод	0.10	-
1554	321527.66	2332762.69	Аналитический метод	0.10	-
1555	321878.91	2332832.85	Аналитический метод	0.10	-
1556	321894.32	2332841.62	Аналитический метод	0.10	-
1557	321911.63	2332859.76	Аналитический метод	0.10	-
1558	322340.03	2333308.58	Аналитический метод	0.10	-
1559	322899.18	2334478.16	Аналитический метод	0.10	-
1560	323141.99	2334643.06	Аналитический метод	0.10	-
1561	323143.75	2334639.39	Аналитический метод	0.10	-
1562	323148.80	2334642.50	Аналитический метод	0.10	-
1563	323147.06	2334646.19	Аналитический метод	0.10	-
1564	323164.10	2334655.37	Аналитический метод	0.10	-
1565	323169.38	2334658.22	Аналитический метод	0.10	-
1566	323225.13	2334688.26	Аналитический метод	0.10	-
1567	323230.41	2334691.10	Аналитический метод	0.10	-
1568	323282.92	2334719.39	Аналитический метод	0.10	-
1569	323288.26	2334722.27	Аналитический метод	0.10	-

2. Сведения о характерных точках границ объекта					
Обозначение характерных точек границ	Координаты, м		Метод определения координат характерной точки	Средняя квадратическая погрешность положения характерной точки (Mt), м	Описание обозначения точки на местности (при наличии)
	X	Y			
1	2	3	4	5	6
1570	323433.27	2334800.40	Аналитический метод	0.10	-
1571	324169.53	2334795.80	Аналитический метод	0.10	-
1572	324579.66	2334901.22	Аналитический метод	0.10	-
1573	324603.19	2334916.57	Аналитический метод	0.10	-
1574	324837.81	2335207.11	Аналитический метод	0.10	-
1575	324841.59	2335211.79	Аналитический метод	0.10	-
1576	324861.90	2335236.94	Аналитический метод	0.10	-
1577	324853.34	2335243.85	Аналитический метод	0.10	-
1578	324858.64	2335250.41	Аналитический метод	0.10	-
1579	324953.97	2335344.38	Аналитический метод	0.10	-
1580	324986.72	2335355.84	Аналитический метод	0.10	-
1581	324990.35	2335345.45	Аналитический метод	0.10	-
1582	325702.99	2335594.60	Аналитический метод	0.10	-
1583	326041.37	2335781.62	Аналитический метод	0.10	-
1584	326313.33	2336112.60	Аналитический метод	0.10	-
1585	326304.83	2336119.58	Аналитический метод	0.10	-
1586	326395.98	2336230.51	Аналитический метод	0.10	-
1587	326404.48	2336223.53	Аналитический метод	0.10	-
1588	326408.28	2336228.16	Аналитический метод	0.10	-
1589	326426.67	2336250.53	Аналитический метод	0.10	-
1590	327317.21	2336230.60	Аналитический метод	0.10	-
1591	327819.78	2336176.46	Аналитический метод	0.10	-
1592	328602.01	2336147.59	Аналитический метод	0.10	-
1593	329473.98	2336267.36	Аналитический метод	0.10	-
1594	329479.93	2336268.17	Аналитический метод	0.10	-
1595	329804.36	2336312.74	Аналитический метод	0.10	-

2. Сведения о характерных точках границ объекта					
Обозначение характерных точек границ	Координаты, м		Метод определения координат характерной точки	Средняя квадратическая погрешность положения характерной точки (Mt), м	Описание обозначения точки на местности (при наличии)
	X	Y			
1	2	3	4	5	6
1596	330406.03	2336762.67	Аналитический метод	0.10	-
1597	330410.74	2336756.37	Аналитический метод	0.10	-
1598	330432.18	2336771.95	Аналитический метод	0.10	-
1599	330512.61	2336799.52	Аналитический метод	0.10	-
1600	330499.58	2336815.85	Аналитический метод	0.10	-
1601	330523.53	2336823.93	Аналитический метод	0.10	-
1602	330524.92	2336819.70	Аналитический метод	0.10	-
1603	330525.01	2336819.42	Аналитический метод	0.10	-
1604	330542.67	2336825.27	Аналитический метод	0.10	-
1605	330541.16	2336829.80	Аналитический метод	0.10	-
1606	330593.55	2336847.54	Аналитический метод	0.10	-
1607	330596.74	2336846.24	Аналитический метод	0.10	-
1608	330601.01	2336843.15	Аналитический метод	0.10	-
1609	330601.71	2336843.86	Аналитический метод	0.10	-
1610	330592.94	2336858.94	Аналитический метод	0.10	-
1611	330803.59	2336866.20	Аналитический метод	0.10	-
1612	330810.10	2336866.42	Аналитический метод	0.10	-
1613	330828.90	2336867.07	Аналитический метод	0.10	-
1614	330834.90	2336867.28	Аналитический метод	0.10	-
1615	331139.86	2336877.79	Аналитический метод	0.10	-
1616	331382.24	2337004.73	Аналитический метод	0.10	-
1617	331441.25	2337073.66	Аналитический метод	0.10	-
1618	331445.15	2337078.22	Аналитический метод	0.10	-
1619	331797.32	2337489.62	Аналитический метод	0.10	-
1620	331892.50	2337506.83	Аналитический метод	0.10	-
1621	331707.61	2337311.48	Аналитический метод	0.10	-

2. Сведения о характерных точках границ объекта					
Обозначение характерных точек границ	Координаты, м		Метод определения координат характерной точки	Средняя квадратическая погрешность положения характерной точки (Mt), м	Описание обозначения точки на местности (при наличии)
	X	Y			
1	2	3	4	5	6
1622	331719.19	2337300.47	Аналитический метод	0.10	-
1623	331965.74	2337559.29	Аналитический метод	0.10	-
1624	332138.62	2337720.15	Аналитический метод	0.10	-
1625	332127.79	2337731.85	Аналитический метод	0.10	-
1626	331984.90	2337600.63	Аналитический метод	0.10	-
1627	331953.76	2337571.38	Аналитический метод	0.10	-
1628	331933.66	2337550.25	Аналитический метод	0.10	-
1629	331939.73	2337621.42	Аналитический метод	0.10	-
1630	332116.38	2337725.82	Аналитический метод	0.10	-
1631	332126.32	2337733.44	Аналитический метод	0.10	-
1632	332164.82	2337762.93	Аналитический метод	0.10	-
1633	332169.83	2337766.78	Аналитический метод	0.10	-
1634	332162.90	2337775.32	Аналитический метод	0.10	-
1635	332249.45	2337841.63	Аналитический метод	0.10	-
1636	332256.14	2337832.90	Аналитический метод	0.10	-
1637	332444.94	2337977.55	Аналитический метод	0.10	-
1638	332908.85	2338024.62	Аналитический метод	0.10	-
1639	333229.56	2337994.76	Аналитический метод	0.10	-
1640	333540.61	2338066.06	Аналитический метод	0.10	-
1641	333685.70	2338139.19	Аналитический метод	0.10	-
1642	334008.17	2338509.33	Аналитический метод	0.10	-
1643	334012.47	2338524.86	Аналитический метод	0.10	-
1644	333894.89	2341697.76	Аналитический метод	0.10	-
1645	333865.42	2342409.30	Аналитический метод	0.10	-
1646	333865.65	2342477.74	Аналитический метод	0.10	-
1647	333865.78	2342517.41	Аналитический метод	0.10	-

2. Сведения о характерных точках границ объекта					
Обозначение характерных точек границ	Координаты, м		Метод определения координат характерной точки	Средняя квадратическая погрешность положения характерной точки (Mt), м	Описание обозначения точки на местности (при наличии)
	X	Y			
1	2	3	4	5	6
1648	333864.79	2342517.41	Аналитический метод	0.10	-
1649	333864.67	2342517.41	Аналитический метод	0.10	-
1650	333864.68	2342518.41	Аналитический метод	0.10	-
1651	333863.68	2342518.41	Аналитический метод	0.10	-
1652	333863.67	2342517.42	Аналитический метод	0.10	-
1653	333854.77	2342517.46	Аналитический метод	0.10	-
1654	333854.82	2342531.38	Аналитический метод	0.10	-
1655	333854.87	2342545.59	Аналитический метод	0.10	-
1656	333854.89	2342551.59	Аналитический метод	0.10	-
1657	333854.92	2342558.92	Аналитический метод	0.10	-
1658	333854.94	2342564.92	Аналитический метод	0.10	-
1659	333855.07	2342603.18	Аналитический метод	0.10	-
1660	333866.08	2342603.06	Аналитический метод	0.10	-
1661	333866.20	2342639.83	Аналитический метод	0.10	-
1662	333856.61	2344361.75	Аналитический метод	0.10	-
1663	333845.61	2344361.68	Аналитический метод	0.10	-
1664	333844.67	2344530.44	Аналитический метод	0.10	-
1665	333855.67	2344530.50	Аналитический метод	0.10	-
1666	333855.54	2344554.28	Аналитический метод	0.10	-
1667	333855.32	2344593.80	Аналитический метод	0.10	-
1668	333866.86	2344593.80	Аналитический метод	0.10	-
1669	333867.01	2344571.05	Аналитический метод	0.10	-
1670	333866.91	2344565.35	Аналитический метод	0.10	-
1671	333864.44	2344559.90	Аналитический метод	0.10	-
1672	333860.09	2344555.75	Аналитический метод	0.10	-
1673	333860.08	2344554.44	Аналитический метод	0.10	-

2. Сведения о характерных точках границ объекта					
Обозначение характерных точек границ	Координаты, м		Метод определения координат характерной точки	Средняя квадратическая погрешность положения характерной точки (Mt), м	Описание обозначения точки на местности (при наличии)
	X	Y			
1	2	3	4	5	6
1674	333889.76	2344555.44	Аналитический метод	0.10	-
1675	333889.62	2344556.45	Аналитический метод	0.10	-
1676	333883.18	2344558.68	Аналитический метод	0.10	-
1677	333878.01	2344564.14	Аналитический метод	0.10	-
1678	333876.49	2344570.39	Аналитический метод	0.10	-
1679	333876.36	2344593.80	Аналитический метод	0.10	-
1680	333886.79	2344593.80	Аналитический метод	0.10	-
1681	333886.79	2344628.84	Аналитический метод	0.10	-
1682	333883.64	2344628.84	Аналитический метод	0.10	-
1683	333883.61	2344639.91	Аналитический метод	0.10	-
1684	333866.61	2344639.91	Аналитический метод	0.10	-
1685	333866.68	2344628.84	Аналитический метод	0.10	-
1686	333855.13	2344628.84	Аналитический метод	0.10	-
1687	333855.03	2344645.91	Аналитический метод	0.10	-
1688	333854.84	2344680.80	Аналитический метод	0.10	-
1689	333843.84	2344680.74	Аналитический метод	0.10	-
1690	333842.71	2344883.20	Аналитический метод	0.10	-
1691	333853.71	2344883.26	Аналитический метод	0.10	-
1692	333853.18	2344977.55	Аналитический метод	0.10	-
1693	333347.18	2346690.52	Аналитический метод	0.10	-
1694	333458.92	2346785.67	Аналитический метод	0.10	-
1351	333471.20	2346796.14	Аналитический метод	0.10	-
1695	330493.54	2336813.81	Аналитический метод	0.10	-
1696	330458.72	2336802.07	Аналитический метод	0.10	-
1697	330410.84	2336766.26	Аналитический метод	0.10	-
1698	330412.00	2336764.70	Аналитический метод	0.10	-

2. Сведения о характерных точках границ объекта					
Обозначение характерных точек границ	Координаты, м		Метод определения координат характерной точки	Средняя квадратическая погрешность положения характерной точки (Mt), м	Описание обозначения точки на местности (при наличии)
	X	Y			
1	2	3	4	5	6
1699	330429.38	2336777.33	Аналитический метод	0.10	-
1700	330493.21	2336799.21	Аналитический метод	0.10	-
1701	330500.42	2336805.18	Аналитический метод	0.10	-
1695	330493.54	2336813.81	Аналитический метод	0.10	-
1702	333864.84	2344622.84	Аналитический метод	0.10	-
1703	333855.16	2344622.84	Аналитический метод	0.10	-
1704	333855.29	2344600.08	Аналитический метод	0.10	-
1705	333864.84	2344600.14	Аналитический метод	0.10	-
1702	333864.84	2344622.84	Аналитический метод	0.10	-
1706	315540.28	2331667.62	Аналитический метод	0.10	-
1707	315540.71	2331727.87	Аналитический метод	0.10	-
1708	315690.92	2331797.58	Аналитический метод	0.10	-
1709	315696.39	2331800.12	Аналитический метод	0.10	-
1710	315711.18	2331815.63	Аналитический метод	0.10	-
1711	316098.96	2332612.00	Аналитический метод	0.10	-
1712	316215.06	2332586.72	Аналитический метод	0.10	-
1713	316217.41	2332597.47	Аналитический метод	0.10	-
1714	316225.48	2332595.71	Аналитический метод	0.10	-
1715	316230.74	2332594.56	Аналитический метод	0.10	-
1716	316265.52	2332586.99	Аналитический метод	0.10	-
1717	316266.50	2332586.78	Аналитический метод	0.10	-
1718	316334.01	2332572.07	Аналитический метод	0.10	-
1719	316331.66	2332561.33	Аналитический метод	0.10	-
1720	316692.70	2332482.71	Аналитический метод	0.10	-
1721	316788.26	2332451.73	Аналитический метод	0.10	-
1722	316793.97	2332449.89	Аналитический метод	0.10	-

2. Сведения о характерных точках границ объекта					
Обозначение характерных точек границ	Координаты, м		Метод определения координат характерной точки	Средняя квадратическая погрешность положения характерной точки (Mt), м	Описание обозначения точки на местности (при наличии)
	X	Y			
1	2	3	4	5	6
1723	316806.90	2332486.78	Аналитический метод	0.10	-
1724	316731.84	2332514.10	Аналитический метод	0.10	-
1725	316381.08	2332590.48	Аналитический метод	0.10	-
1726	316373.09	2332592.32	Аналитический метод	0.10	-
1727	316373.06	2332584.69	Аналитический метод	0.10	-
1728	316333.59	2332590.04	Аналитический метод	0.10	-
1729	316331.99	2332601.17	Аналитический метод	0.10	-
1730	316077.32	2332656.63	Аналитический метод	0.10	-
1731	316030.26	2332559.99	Аналитический метод	0.10	-
1732	316044.36	2332556.65	Аналитический метод	0.10	-
1733	316045.79	2332552.82	Аналитический метод	0.10	-
1734	316045.20	2332550.31	Аналитический метод	0.10	-
1735	316037.07	2332544.20	Аналитический метод	0.10	-
1736	316020.17	2332539.27	Аналитический метод	0.10	-
1737	315824.52	2332137.48	Аналитический метод	0.10	-
1738	315821.17	2332108.70	Аналитический метод	0.10	-
1739	315810.65	2332108.99	Аналитический метод	0.10	-
1740	315676.74	2331834.00	Аналитический метод	0.10	-
1741	315501.90	2331752.86	Аналитический метод	0.10	-
1742	315501.43	2331686.89	Аналитический метод	0.10	-
1743	315501.39	2331680.89	Аналитический метод	0.10	-
1744	315501.30	2331667.62	Аналитический метод	0.10	-
1706	315540.28	2331667.62	Аналитический метод	0.10	-
1745	309445.62	2326130.85	Аналитический метод	0.10	-
1746	309515.09	2326183.13	Аналитический метод	0.10	-
1747	309580.05	2326232.01	Аналитический метод	0.10	-

2. Сведения о характерных точках границ объекта					
Обозначение характерных точек границ	Координаты, м		Метод определения координат характерной точки	Средняя квадратическая погрешность положения характерной точки (Mt), м	Описание обозначения точки на местности (при наличии)
	X	Y			
1	2	3	4	5	6
1748	310395.29	2326227.83	Аналитический метод	0.10	-
1749	310543.95	2326239.97	Аналитический метод	0.10	-
1750	310549.93	2326240.46	Аналитический метод	0.10	-
1751	311162.61	2326290.49	Аналитический метод	0.10	-
1752	311169.07	2326291.02	Аналитический метод	0.10	-
1753	311377.79	2326308.06	Аналитический метод	0.10	-
1754	311457.01	2326549.58	Аналитический метод	0.10	-
1755	311482.87	2326554.39	Аналитический метод	0.10	-
1756	311496.93	2326596.47	Аналитический метод	0.10	-
1757	311479.32	2326617.62	Аналитический метод	0.10	-
1758	311612.58	2327023.91	Аналитический метод	0.10	-
1759	311671.98	2327034.43	Аналитический метод	0.10	-
1760	311682.18	2327065.31	Аналитический метод	0.10	-
1761	311706.19	2327066.76	Аналитический метод	0.10	-
1762	311707.31	2327086.94	Аналитический метод	0.10	-
1763	311690.23	2327089.81	Аналитический метод	0.10	-
1764	311695.58	2327105.92	Аналитический метод	0.10	-
1765	311647.68	2327130.93	Аналитический метод	0.10	-
1766	311779.65	2327533.27	Аналитический метод	0.10	-
1767	311839.73	2327545.53	Аналитический метод	0.10	-
1768	311860.36	2327607.32	Аналитический метод	0.10	-
1769	311820.21	2327647.47	Аналитический метод	0.10	-
1770	312189.84	2328620.23	Аналитический метод	0.10	-
1771	312195.40	2328622.01	Аналитический метод	0.10	-
1772	312214.09	2328615.53	Аналитический метод	0.10	-
1773	312234.43	2328608.48	Аналитический метод	0.10	-

2. Сведения о характерных точках границ объекта					
Обозначение характерных точек границ	Координаты, м		Метод определения координат характерной точки	Средняя квадратическая погрешность положения характерной точки (Mt), м	Описание обозначения точки на местности (при наличии)
	X	Y			
1	2	3	4	5	6
1774	312263.31	2328598.47	Аналитический метод	0.10	-
1775	312275.60	2328635.47	Аналитический метод	0.10	-
1776	312274.72	2328635.78	Аналитический метод	0.10	-
1777	312234.15	2328649.86	Аналитический метод	0.10	-
1778	312206.43	2328659.47	Аналитический метод	0.10	-
1779	312200.76	2328661.43	Аналитический метод	0.10	-
1780	312168.09	2328672.76	Аналитический метод	0.10	-
1781	312161.54	2328655.54	Аналитический метод	0.10	-
1782	312159.41	2328649.94	Аналитический метод	0.10	-
1783	312121.58	2328550.37	Аналитический метод	0.10	-
1784	312017.61	2328276.77	Аналитический метод	0.10	-
1785	312037.83	2328470.71	Аналитический метод	0.10	-
1786	312050.57	2328503.77	Аналитический метод	0.10	-
1787	312066.92	2328496.93	Аналитический метод	0.10	-
1788	312091.11	2328560.87	Аналитический метод	0.10	-
1789	312028.73	2328582.36	Аналитический метод	0.10	-
1790	312005.89	2328522.45	Аналитический метод	0.10	-
1791	312015.38	2328518.48	Аналитический метод	0.10	-
1792	311983.89	2328188.01	Аналитический метод	0.10	-
1793	311774.79	2327637.73	Аналитический метод	0.10	-
1794	311827.46	2327591.43	Аналитический метод	0.10	-
1795	311823.68	2327578.72	Аналитический метод	0.10	-
1796	311749.65	2327566.95	Аналитический метод	0.10	-
1797	311649.92	2327262.87	Аналитический метод	0.10	-
1798	311604.01	2327122.90	Аналитический метод	0.10	-
1799	311642.16	2327075.72	Аналитический метод	0.10	-

2. Сведения о характерных точках границ объекта					
Обозначение характерных точек границ	Координаты, м		Метод определения координат характерной точки	Средняя квадратическая погрешность положения характерной точки (Mt), м	Описание обозначения точки на местности (при наличии)
	X	Y			
1	2	3	4	5	6
1800	311642.28	2327075.58	Аналитический метод	0.10	-
1801	311650.72	2327075.19	Аналитический метод	0.10	-
1802	311656.09	2327074.07	Аналитический метод	0.10	-
1803	311655.57	2327066.22	Аналитический метод	0.10	-
1804	311652.98	2327059.61	Аналитический метод	0.10	-
1805	311580.03	2327049.78	Аналитический метод	0.10	-
1806	311429.23	2326590.03	Аналитический метод	0.10	-
1807	311431.38	2326585.96	Аналитический метод	0.10	-
1808	311427.29	2326584.13	Аналитический метод	0.10	-
1809	311348.80	2326344.82	Аналитический метод	0.10	-
1810	310393.80	2326266.83	Аналитический метод	0.10	-
1811	309567.10	2326271.08	Аналитический метод	0.10	-
1812	309513.83	2326230.99	Аналитический метод	0.10	-
1813	309479.68	2326188.59	Аналитический метод	0.10	-
1814	309463.45	2326177.63	Аналитический метод	0.10	-
1815	309422.03	2326161.64	Аналитический метод	0.10	-
1745	309445.62	2326130.85	Аналитический метод	0.10	-
1816	305709.24	2312000.16	Аналитический метод	0.10	-
1817	305709.31	2312000.29	Аналитический метод	0.10	-
1818	305714.21	2312010.46	Аналитический метод	0.10	-
1819	305739.81	2312063.52	Аналитический метод	0.10	-
1820	305753.03	2312076.99	Аналитический метод	0.10	-
1821	305765.43	2312089.63	Аналитический метод	0.10	-
1822	305765.43	2312088.76	Аналитический метод	0.10	-
1823	305766.43	2312088.75	Аналитический метод	0.10	-
1824	305766.43	2312089.75	Аналитический метод	0.10	-

2. Сведения о характерных точках границ объекта					
Обозначение характерных точек границ	Координаты, м		Метод определения координат характерной точки	Средняя квадратическая погрешность положения характерной точки (Mt), м	Описание обозначения точки на местности (при наличии)
	X	Y			
1	2	3	4	5	6
1825	305765.56	2312089.76	Аналитический метод	0.10	-
1826	305766.07	2312090.28	Аналитический метод	0.10	-
1827	305793.14	2312117.85	Аналитический метод	0.10	-
1828	305797.66	2312122.46	Аналитический метод	0.10	-
1829	306764.40	2314733.04	Аналитический метод	0.10	-
1830	306832.61	2314971.21	Аналитический метод	0.10	-
1831	306834.81	2314978.90	Аналитический метод	0.10	-
1832	306917.36	2315267.16	Аналитический метод	0.10	-
1833	306919.59	2315274.94	Аналитический метод	0.10	-
1834	306923.15	2315287.35	Аналитический метод	0.10	-
1835	306922.13	2315287.42	Аналитический метод	0.10	-
1836	306927.62	2315302.98	Аналитический метод	0.10	-
1837	306929.28	2315308.75	Аналитический метод	0.10	-
1838	306960.70	2315418.49	Аналитический метод	0.10	-
1839	307427.41	2316646.72	Аналитический метод	0.10	-
1840	307429.54	2316652.33	Аналитический метод	0.10	-
1841	307441.42	2316683.60	Аналитический метод	0.10	-
1842	307443.89	2316695.73	Аналитический метод	0.10	-
1843	306895.46	2317679.97	Аналитический метод	0.10	-
1844	306939.18	2318667.27	Аналитический метод	0.10	-
1845	306939.42	2318673.27	Аналитический метод	0.10	-
1846	306939.48	2318720.32	Аналитический метод	0.10	-
1847	306938.45	2318726.34	Аналитический метод	0.10	-
1848	306928.88	2318782.65	Аналитический метод	0.10	-
1849	306908.85	2319105.55	Аналитический метод	0.10	-
1850	306747.56	2320047.85	Аналитический метод	0.10	-

2. Сведения о характерных точках границ объекта					
Обозначение характерных точек границ	Координаты, м		Метод определения координат характерной точки	Средняя квадратическая погрешность положения характерной точки (Mt), м	Описание обозначения точки на местности (при наличии)
	X	Y			
1	2	3	4	5	6
1851	306867.46	2320886.89	Аналитический метод	0.10	-
1852	306814.28	2323998.56	Аналитический метод	0.10	-
1853	306778.27	2324520.20	Аналитический метод	0.10	-
1854	306777.77	2324527.43	Аналитический метод	0.10	-
1855	306795.67	2324527.32	Аналитический метод	0.10	-
1856	306801.67	2324527.42	Аналитический метод	0.10	-
1857	306801.91	2324551.09	Аналитический метод	0.10	-
1858	306782.54	2324550.81	Аналитический метод	0.10	-
1859	306782.66	2324577.97	Аналитический метод	0.10	-
1860	306778.26	2324578.02	Аналитический метод	0.10	-
1861	306779.10	2324702.85	Аналитический метод	0.10	-
1862	306780.98	2324703.75	Аналитический метод	0.10	-
1863	306780.91	2324704.79	Аналитический метод	0.10	-
1864	306779.12	2324704.84	Аналитический метод	0.10	-
1865	306779.83	2324810.58	Аналитический метод	0.10	-
1866	307492.68	2324805.65	Аналитический метод	0.10	-
1867	307492.60	2324794.65	Аналитический метод	0.10	-
1868	308259.43	2324789.36	Аналитический метод	0.10	-
1869	308775.95	2325389.41	Аналитический метод	0.10	-
1870	308812.28	2325412.21	Аналитический метод	0.10	-
1871	308832.82	2325455.48	Аналитический метод	0.10	-
1872	309356.31	2326063.65	Аналитический метод	0.10	-
1873	309430.46	2326119.44	Аналитический метод	0.10	-
1874	309430.68	2326119.61	Аналитический метод	0.10	-
1875	309407.22	2326150.75	Аналитический метод	0.10	-
1876	309406.94	2326150.55	Аналитический метод	0.10	-

2. Сведения о характерных точках границ объекта					
Обозначение характерных точек границ	Координаты, м		Метод определения координат характерной точки	Средняя квадратическая погрешность положения характерной точки (Mt), м	Описание обозначения точки на местности (при наличии)
	X	Y			
1	2	3	4	5	6
1877	309402.15	2326146.95	Аналитический метод	0.10	-
1878	309329.51	2326092.28	Аналитический метод	0.10	-
1879	308798.67	2325475.60	Аналитический метод	0.10	-
1880	308789.25	2325444.95	Аналитический метод	0.10	-
1881	308774.67	2325428.69	Аналитический метод	0.10	-
1882	308759.48	2325430.06	Аналитический метод	0.10	-
1883	308241.64	2324828.48	Аналитический метод	0.10	-
1884	307492.87	2324833.65	Аналитический метод	0.10	-
1885	307492.95	2324844.65	Аналитический метод	0.10	-
1886	306741.09	2324849.85	Аналитический метод	0.10	-
1887	306739.96	2324681.34	Аналитический метод	0.10	-
1888	306739.92	2324675.35	Аналитический метод	0.10	-
1889	306739.27	2324579.10	Аналитический метод	0.10	-
1890	306675.35	2324579.79	Аналитический метод	0.10	-
1891	306573.93	2324539.35	Аналитический метод	0.10	-
1892	306380.62	2324540.16	Аналитический метод	0.10	-
1893	306380.36	2324466.91	Аналитический метод	0.10	-
1894	306386.36	2324466.89	Аналитический метод	0.10	-
1895	306386.59	2324534.14	Аналитический метод	0.10	-
1896	306575.07	2324533.34	Аналитический метод	0.10	-
1897	306676.47	2324573.78	Аналитический метод	0.10	-
1898	306739.23	2324573.10	Аналитический метод	0.10	-
1899	306738.90	2324524.20	Аналитический метод	0.10	-
1900	306775.30	2323996.98	Аналитический метод	0.10	-
1901	306789.35	2323175.12	Аналитический метод	0.10	-
1902	306803.65	2323175.65	Аналитический метод	0.10	-

2. Сведения о характерных точках границ объекта					
Обозначение характерных точек границ	Координаты, м		Метод определения координат характерной точки	Средняя квадратическая погрешность положения характерной точки (Mt), м	Описание обозначения точки на местности (при наличии)
	X	Y			
1	2	3	4	5	6
1903	306804.81	2323165.59	Аналитический метод	0.10	-
1904	306802.90	2323156.77	Аналитический метод	0.10	-
1905	306789.67	2323156.44	Аналитический метод	0.10	-
1906	306801.66	2322454.53	Аналитический метод	0.10	-
1907	306820.49	2322453.51	Аналитический метод	0.10	-
1908	306819.67	2322440.48	Аналитический метод	0.10	-
1909	306801.93	2322439.12	Аналитический метод	0.10	-
1910	306822.98	2321207.14	Аналитический метод	0.10	-
1911	306832.80	2321207.67	Аналитический метод	0.10	-
1912	306835.89	2321204.39	Аналитический метод	0.10	-
1913	306823.60	2321171.04	Аналитический метод	0.10	-
1914	306828.41	2320889.33	Аналитический метод	0.10	-
1915	306730.74	2320205.87	Аналитический метод	0.10	-
1916	306743.59	2320206.10	Аналитический метод	0.10	-
1917	306741.88	2320189.88	Аналитический метод	0.10	-
1918	306728.45	2320189.84	Аналитический метод	0.10	-
1919	306708.09	2320047.31	Аналитический метод	0.10	-
1920	306735.70	2319885.98	Аналитический метод	0.10	-
1921	306767.92	2319697.77	Аналитический метод	0.10	-
1922	306779.56	2319696.78	Аналитический метод	0.10	-
1923	306779.31	2319675.69	Аналитический метод	0.10	-
1924	306771.87	2319674.65	Аналитический метод	0.10	-
1925	306773.13	2319667.29	Аналитический метод	0.10	-
1926	306870.05	2319101.04	Аналитический метод	0.10	-
1927	306890.08	2318778.17	Аналитический метод	0.10	-
1928	306900.74	2318715.45	Аналитический метод	0.10	-

2. Сведения о характерных точках границ объекта					
Обозначение характерных точек границ	Координаты, м		Метод определения координат характерной точки	Средняя квадратическая погрешность положения характерной точки (Mt), м	Описание обозначения точки на местности (при наличии)
	X	Y			
1	2	3	4	5	6
1929	306917.25	2318714.20	Аналитический метод	0.10	-
1930	306909.25	2318684.13	Аналитический метод	0.10	-
1931	306900.87	2318683.68	Аналитический метод	0.10	-
1932	306900.23	2318669.26	Аналитический метод	0.10	-
1933	306899.97	2318663.26	Аналитический метод	0.10	-
1934	306899.25	2318647.08	Аналитический метод	0.10	-
1935	306898.99	2318641.09	Аналитический метод	0.10	-
1936	306881.09	2318236.87	Аналитический метод	0.10	-
1937	306886.93	2318236.41	Аналитический метод	0.10	-
1938	306880.41	2318221.58	Аналитический метод	0.10	-
1939	306857.76	2317710.16	Аналитический метод	0.10	-
1940	306870.37	2317710.82	Аналитический метод	0.10	-
1941	306864.63	2317655.18	Аналитический метод	0.10	-
1942	307402.26	2316690.33	Аналитический метод	0.10	-
1943	307088.28	2315864.02	Аналитический метод	0.10	-
1944	307103.15	2315863.45	Аналитический метод	0.10	-
1945	307091.50	2315835.08	Аналитический метод	0.10	-
1946	307077.43	2315835.49	Аналитический метод	0.10	-
1947	306923.66	2315430.80	Аналитический метод	0.10	-
1948	306886.91	2315302.46	Аналитический метод	0.10	-
1949	306885.22	2315296.59	Аналитический метод	0.10	-
1950	306879.44	2315276.39	Аналитический метод	0.10	-
1951	306877.74	2315270.45	Аналитический метод	0.10	-
1952	306796.04	2314985.16	Аналитический метод	0.10	-
1953	306790.57	2314966.06	Аналитический метод	0.10	-
1954	306722.50	2314732.64	Аналитический метод	0.10	-

2. Сведения о характерных точках границ объекта					
Обозначение характерных точек границ	Координаты, м		Метод определения координат характерной точки	Средняя квадратическая погрешность положения характерной точки (Mt), м	Описание обозначения точки на местности (при наличии)
	X	Y			
1	2	3	4	5	6
1955	306720.76	2314726.67	Аналитический метод	0.10	-
1956	306735.71	2314726.42	Аналитический метод	0.10	-
1957	306729.10	2314708.36	Аналитический метод	0.10	-
1958	306712.64	2314705.57	Аналитический метод	0.10	-
1959	306212.00	2313353.65	Аналитический метод	0.10	-
1960	306206.30	2313297.18	Аналитический метод	0.10	-
1961	306190.40	2313295.31	Аналитический метод	0.10	-
1962	305763.98	2312143.82	Аналитический метод	0.10	-
1963	305726.94	2312106.08	Аналитический метод	0.10	-
1964	305719.08	2312098.07	Аналитический метод	0.10	-
1965	305707.47	2312086.25	Аналитический метод	0.10	-
1966	305679.42	2312028.10	Аналитический метод	0.10	-
1967	305676.82	2312022.70	Аналитический метод	0.10	-
1968	305673.40	2312015.60	Аналитический метод	0.10	-
1816	305709.24	2312000.16	Аналитический метод	0.10	-
1969	303181.61	2306725.41	Аналитический метод	0.10	-
1970	303142.36	2306724.86	Аналитический метод	0.10	-
1971	303144.67	2306707.54	Аналитический метод	0.10	-
1972	303055.48	2306706.07	Аналитический метод	0.10	-
1973	303007.51	2306706.08	Аналитический метод	0.10	-
1974	303007.52	2306698.08	Аналитический метод	0.10	-
1975	303039.76	2306698.07	Аналитический метод	0.10	-
1976	303040.27	2306661.11	Аналитический метод	0.10	-
1977	303028.57	2306594.06	Аналитический метод	0.10	-
1978	303020.75	2306600.04	Аналитический метод	0.10	-
1979	303010.36	2306649.60	Аналитический метод	0.10	-

2. Сведения о характерных точках границ объекта					
Обозначение характерных точек границ	Координаты, м		Метод определения координат характерной точки	Средняя квадратическая погрешность положения характерной точки (Mt), м	Описание обозначения точки на местности (при наличии)
	X	Y			
1	2	3	4	5	6
1980	302968.83	2306666.55	Аналитический метод	0.10	-
1981	302952.62	2306673.16	Аналитический метод	0.10	-
1982	302936.87	2306637.47	Аналитический метод	0.10	-
1983	302954.38	2306630.32	Аналитический метод	0.10	-
1984	302976.44	2306621.32	Аналитический метод	0.10	-
1985	302985.55	2306577.85	Аналитический метод	0.10	-
1986	303013.66	2306556.37	Аналитический метод	0.10	-
1987	303010.18	2306551.84	Аналитический метод	0.10	-
1988	302928.05	2306436.39	Аналитический метод	0.10	-
1989	302922.97	2306429.24	Аналитический метод	0.10	-
1990	302919.79	2306424.78	Аналитический метод	0.10	-
1991	302944.92	2306274.96	Аналитический метод	0.10	-
1992	302957.85	2306197.90	Аналитический метод	0.10	-
1993	302943.79	2306130.84	Аналитический метод	0.10	-
1994	302944.56	2306130.68	Аналитический метод	0.10	-
1995	302949.66	2306129.61	Аналитический метод	0.10	-
1996	302963.95	2306197.78	Аналитический метод	0.10	-
1997	302926.12	2306423.33	Аналитический метод	0.10	-
1998	302927.66	2306425.49	Аналитический метод	0.10	-
1999	302932.76	2306432.65	Аналитический метод	0.10	-
2000	302983.84	2306504.46	Аналитический метод	0.10	-
2001	303020.02	2306551.51	Аналитический метод	0.10	-
2002	303111.83	2306481.36	Аналитический метод	0.10	-
2003	303120.66	2306492.81	Аналитический метод	0.10	-
2004	303141.25	2306476.93	Аналитический метод	0.10	-
2005	303167.69	2306511.22	Аналитический метод	0.10	-

2. Сведения о характерных точках границ объекта					
Обозначение характерных точек границ	Координаты, м		Метод определения координат характерной точки	Средняя квадратическая погрешность положения характерной точки (Mt), м	Описание обозначения точки на местности (при наличии)
	X	Y			
1	2	3	4	5	6
2006	303183.90	2306498.73	Аналитический метод	0.10	-
2007	303229.93	2306558.43	Аналитический метод	0.10	-
2008	303335.20	2306557.14	Аналитический метод	0.10	-
2009	303346.42	2306586.82	Аналитический метод	0.10	-
2010	303419.33	2306586.15	Аналитический метод	0.10	-
2011	303453.00	2306585.84	Аналитический метод	0.10	-
2012	303455.54	2306646.05	Аналитический метод	0.10	-
2013	303493.79	2306645.62	Аналитический метод	0.10	-
2014	303494.05	2306658.88	Аналитический метод	0.10	-
2015	303511.70	2306658.76	Аналитический метод	0.10	-
2016	303511.36	2306639.56	Аналитический метод	0.10	-
2017	303516.18	2306639.70	Аналитический метод	0.10	-
2018	303516.41	2306593.84	Аналитический метод	0.10	-
2019	303517.93	2306593.74	Аналитический метод	0.10	-
2020	303517.85	2306587.83	Аналитический метод	0.10	-
2021	303520.56	2306587.80	Аналитический метод	0.10	-
2022	303519.66	2306543.30	Аналитический метод	0.10	-
2023	303525.66	2306543.25	Аналитический метод	0.10	-
2024	303526.73	2306593.75	Аналитический метод	0.10	-
2025	303523.93	2306593.78	Аналитический метод	0.10	-
2026	303524.00	2306599.34	Аналитический метод	0.10	-
2027	303522.38	2306599.45	Аналитический метод	0.10	-
2028	303522.19	2306636.33	Аналитический метод	0.10	-
2029	303533.92	2306636.30	Аналитический метод	0.10	-
2030	303537.41	2306636.19	Аналитический метод	0.10	-
2031	303543.86	2306633.48	Аналитический метод	0.10	-

2. Сведения о характерных точках границ объекта					
Обозначение характерных точек границ	Координаты, м		Метод определения координат характерной точки	Средняя квадратическая погрешность положения характерной точки (Mt), м	Описание обозначения точки на местности (при наличии)
	X	Y			
1	2	3	4	5	6
2032	303543.80	2306619.60	Аналитический метод	0.10	-
2033	303550.31	2306616.38	Аналитический метод	0.10	-
2034	303550.34	2306637.26	Аналитический метод	0.10	-
2035	303538.71	2306642.16	Аналитический метод	0.10	-
2036	303534.02	2306642.30	Аналитический метод	0.10	-
2037	303523.03	2306642.33	Аналитический метод	0.10	-
2038	303523.30	2306664.44	Аналитический метод	0.10	-
2039	303517.76	2306664.50	Аналитический метод	0.10	-
2040	303517.80	2306666.85	Аналитический метод	0.10	-
2041	303511.70	2306666.88	Аналитический метод	0.10	-
2042	303511.70	2306679.64	Аналитический метод	0.10	-
2043	303505.77	2306679.73	Аналитический метод	0.10	-
2044	303505.54	2306664.80	Аналитический метод	0.10	-
2045	303488.17	2306664.92	Аналитический метод	0.10	-
2046	303487.91	2306651.68	Аналитический метод	0.10	-
2047	303449.80	2306652.11	Аналитический метод	0.10	-
2048	303448.87	2306630.04	Аналитический метод	0.10	-
2049	303434.93	2306629.98	Аналитический метод	0.10	-
2050	303409.06	2306629.86	Аналитический метод	0.10	-
2051	303327.50	2306629.47	Аналитический метод	0.10	-
2052	303302.68	2306622.30	Аналитический метод	0.10	-
2053	303302.27	2306609.20	Аналитический метод	0.10	-
2054	303206.66	2306609.40	Аналитический метод	0.10	-
2055	303197.14	2306609.42	Аналитический метод	0.10	-
2056	303183.92	2306708.18	Аналитический метод	0.10	-
1969	303181.61	2306725.41	Аналитический метод	0.10	-

2. Сведения о характерных точках границ объекта					
Обозначение характерных точек границ	Координаты, м		Метод определения координат характерной точки	Средняя квадратическая погрешность положения характерной точки (Mt), м	Описание обозначения точки на местности (при наличии)
	X	Y			
1	2	3	4	5	6
2057	303089.23	2306594.68	Аналитический метод	0.10	-
2058	303088.41	2306624.72	Аналитический метод	0.10	-
2059	303087.75	2306649.14	Аналитический метод	0.10	-
2060	303086.42	2306698.58	Аналитический метод	0.10	-
2061	303056.31	2306698.18	Аналитический метод	0.10	-
2062	303056.29	2306697.41	Аналитический метод	0.10	-
2063	303054.02	2306697.45	Аналитический метод	0.10	-
2064	303054.03	2306698.15	Аналитический метод	0.10	-
2065	303047.76	2306698.07	Аналитический метод	0.10	-
2066	303048.27	2306660.74	Аналитический метод	0.10	-
2067	303037.74	2306598.22	Аналитический метод	0.10	-
2068	303044.27	2306593.24	Аналитический метод	0.10	-
2069	303044.83	2306595.49	Аналитический метод	0.10	-
2070	303048.24	2306601.51	Аналитический метод	0.10	-
2071	303050.43	2306609.83	Аналитический метод	0.10	-
2072	303050.10	2306609.84	Аналитический метод	0.10	-
2073	303050.12	2306610.84	Аналитический метод	0.10	-
2074	303050.69	2306610.83	Аналитический метод	0.10	-
2075	303052.36	2306617.17	Аналитический метод	0.10	-
2076	303052.02	2306617.18	Аналитический метод	0.10	-
2077	303052.04	2306618.18	Аналитический метод	0.10	-
2078	303052.62	2306618.17	Аналитический метод	0.10	-
2079	303053.68	2306622.20	Аналитический метод	0.10	-
2080	303053.37	2306622.21	Аналитический метод	0.10	-
2081	303053.39	2306623.21	Аналитический метод	0.10	-
2082	303053.94	2306623.20	Аналитический метод	0.10	-

2. Сведения о характерных точках границ объекта					
Обозначение характерных точек границ	Координаты, м		Метод определения координат характерной точки	Средняя квадратическая погрешность положения характерной точки (Mt), м	Описание обозначения точки на местности (при наличии)
	X	Y			
1	2	3	4	5	6
2083	303054.36	2306624.78	Аналитический метод	0.10	-
2084	303054.01	2306624.79	Аналитический метод	0.10	-
2085	303054.03	2306625.79	Аналитический метод	0.10	-
2086	303054.62	2306625.78	Аналитический метод	0.10	-
2087	303070.62	2306686.59	Аналитический метод	0.10	-
2088	303076.51	2306690.83	Аналитический метод	0.10	-
2089	303080.01	2306685.96	Аналитический метод	0.10	-
2090	303075.88	2306682.98	Аналитический метод	0.10	-
2091	303060.77	2306625.57	Аналитический метод	0.10	-
2092	303061.14	2306625.55	Аналитический метод	0.10	-
2093	303061.12	2306624.55	Аналитический метод	0.10	-
2094	303060.51	2306624.56	Аналитический метод	0.10	-
2095	303060.07	2306622.92	Аналитический метод	0.10	-
2096	303060.38	2306622.91	Аналитический метод	0.10	-
2097	303060.36	2306621.91	Аналитический метод	0.10	-
2098	303059.81	2306621.92	Аналитический метод	0.10	-
2099	303058.78	2306618.01	Аналитический метод	0.10	-
2100	303059.16	2306617.99	Аналитический метод	0.10	-
2101	303059.13	2306616.99	Аналитический метод	0.10	-
2102	303058.52	2306617.00	Аналитический метод	0.10	-
2103	303056.85	2306610.68	Аналитический метод	0.10	-
2104	303057.12	2306610.67	Аналитический метод	0.10	-
2105	303057.10	2306609.67	Аналитический метод	0.10	-
2106	303056.59	2306609.68	Аналитический метод	0.10	-
2107	303053.84	2306599.23	Аналитический метод	0.10	-
2108	303050.45	2306593.24	Аналитический метод	0.10	-

2. Сведения о характерных точках границ объекта					
Обозначение характерных точек границ	Координаты, м		Метод определения координат характерной точки	Средняя квадратическая погрешность положения характерной точки (Mt), м	Описание обозначения точки на местности (при наличии)
	X	Y			
1	2	3	4	5	6
2109	303049.46	2306589.27	Аналитический метод	0.10	-
2110	303072.06	2306572.03	Аналитический метод	0.10	-
2111	303076.21	2306577.32	Аналитический метод	0.10	-
2112	303073.60	2306579.40	Аналитический метод	0.10	-
2113	303082.35	2306590.26	Аналитический метод	0.10	-
2114	303084.80	2306588.22	Аналитический метод	0.10	-
2115	303088.50	2306593.04	Аналитический метод	0.10	-
2116	303088.54	2306594.04	Аналитический метод	0.10	-
2057	303089.23	2306594.68	Аналитический метод	0.10	-
2117	303155.96	2306623.11	Аналитический метод	0.10	-
2118	303155.86	2306623.86	Аналитический метод	0.10	-
2119	303152.91	2306645.88	Аналитический метод	0.10	-
2120	303148.41	2306679.51	Аналитический метод	0.10	-
2121	303121.54	2306679.64	Аналитический метод	0.10	-
2122	303122.45	2306656.98	Аналитический метод	0.10	-
2123	303125.71	2306656.97	Аналитический метод	0.10	-
2124	303125.69	2306651.97	Аналитический метод	0.10	-
2125	303122.42	2306651.98	Аналитический метод	0.10	-
2126	303122.11	2306645.70	Аналитический метод	0.10	-
2127	303121.00	2306623.30	Аналитический метод	0.10	-
2128	303120.36	2306610.63	Аналитический метод	0.10	-
2129	303122.88	2306604.60	Аналитический метод	0.10	-
2130	303135.12	2306596.09	Аналитический метод	0.10	-
2117	303155.96	2306623.11	Аналитический метод	0.10	-
2131	303100.36	2306600.98	Аналитический метод	0.10	-
2132	303100.46	2306623.81	Аналитический метод	0.10	-

2. Сведения о характерных точках границ объекта					
Обозначение характерных точек границ	Координаты, м		Метод определения координат характерной точки	Средняя квадратическая погрешность положения характерной точки (Mt), м	Описание обозначения точки на местности (при наличии)
	X	Y			
1	2	3	4	5	6
2133	303100.47	2306624.19	Аналитический метод	0.10	-
2134	303099.89	2306624.19	Аналитический метод	0.10	-
2135	303099.89	2306625.19	Аналитический метод	0.10	-
2136	303100.47	2306625.19	Аналитический метод	0.10	-
2137	303100.57	2306646.62	Аналитический метод	0.10	-
2138	303100.75	2306685.73	Аналитический метод	0.10	-
2139	303109.03	2306685.70	Аналитический метод	0.10	-
2140	303109.21	2306689.06	Аналитический метод	0.10	-
2141	303107.53	2306694.83	Аналитический метод	0.10	-
2142	303103.94	2306698.87	Аналитический метод	0.10	-
2143	303096.82	2306698.75	Аналитический метод	0.10	-
2144	303096.82	2306647.36	Аналитический метод	0.10	-
2145	303096.82	2306624.09	Аналитический метод	0.10	-
2146	303096.82	2306609.60	Аналитический метод	0.10	-
2147	303097.17	2306596.84	Аналитический метод	0.10	-
2131	303100.36	2306600.98	Аналитический метод	0.10	-
2148	303147.61	2306685.52	Аналитический метод	0.10	-
2149	303145.74	2306699.56	Аналитический метод	0.10	-
2150	303127.42	2306699.25	Аналитический метод	0.10	-
2151	303122.79	2306694.30	Аналитический метод	0.10	-
2152	303121.17	2306688.78	Аналитический метод	0.10	-
2153	303121.30	2306685.64	Аналитический метод	0.10	-
2148	303147.61	2306685.52	Аналитический метод	0.10	-
2154	303109.01	2306606.27	Аналитический метод	0.10	-
2155	303107.51	2306652.06	Аналитический метод	0.10	-
2156	303106.60	2306652.06	Аналитический метод	0.10	-

2. Сведения о характерных точках границ объекта					
Обозначение характерных точек границ	Координаты, м		Метод определения координат характерной точки	Средняя квадратическая погрешность положения характерной точки (Mt), м	Описание обозначения точки на местности (при наличии)
	X	Y			
1	2	3	4	5	6
2157	303106.46	2306623.20	Аналитический метод	0.10	-
2158	303107.24	2306623.19	Аналитический метод	0.10	-
2159	303107.24	2306622.19	Аналитический метод	0.10	-
2160	303106.46	2306622.19	Аналитический метод	0.10	-
2161	303106.43	2306615.82	Аналитический метод	0.10	-
2162	303107.33	2306615.82	Аналитический метод	0.10	-
2163	303107.32	2306614.82	Аналитический метод	0.10	-
2164	303106.42	2306614.82	Аналитический метод	0.10	-
2165	303106.40	2306609.18	Аналитический метод	0.10	-
2166	303107.38	2306609.18	Аналитический метод	0.10	-
2167	303107.37	2306608.18	Аналитический метод	0.10	-
2168	303106.39	2306608.18	Аналитический метод	0.10	-
2169	303106.36	2306602.59	Аналитический метод	0.10	-
2154	303109.01	2306606.27	Аналитический метод	0.10	-
2170	303107.55	2306657.06	Аналитический метод	0.10	-
2171	303108.72	2306679.70	Аналитический метод	0.10	-
2172	303106.72	2306679.71	Аналитический метод	0.10	-
2173	303106.62	2306657.07	Аналитический метод	0.10	-
2170	303107.55	2306657.06	Аналитический метод	0.10	-
2174	303199.40	2306592.54	Аналитический метод	0.10	-
2175	303205.88	2306600.95	Аналитический метод	0.10	-
2176	303198.27	2306600.97	Аналитический метод	0.10	-
2174	303199.40	2306592.54	Аналитический метод	0.10	-
2177	303127.66	2306676.96	Аналитический метод	0.10	-
2178	303127.66	2306677.96	Аналитический метод	0.10	-
2179	303126.66	2306677.97	Аналитический метод	0.10	-

2. Сведения о характерных точках границ объекта					
Обозначение характерных точек границ	Координаты, м		Метод определения координат характерной точки	Средняя квадратическая погрешность положения характерной точки (Mt), м	Описание обозначения точки на местности (при наличии)
	X	Y			
1	2	3	4	5	6
2180	303126.66	2306676.97	Аналитический метод	0.10	-
2177	303127.66	2306676.96	Аналитический метод	0.10	-
2181	303130.24	2306672.19	Аналитический метод	0.10	-
2182	303130.25	2306673.19	Аналитический метод	0.10	-
2183	303129.25	2306673.20	Аналитический метод	0.10	-
2184	303129.24	2306672.20	Аналитический метод	0.10	-
2181	303130.24	2306672.19	Аналитический метод	0.10	-
2185	303130.29	2306666.07	Аналитический метод	0.10	-
2186	303130.30	2306667.07	Аналитический метод	0.10	-
2187	303129.30	2306667.07	Аналитический метод	0.10	-
2188	303129.29	2306666.07	Аналитический метод	0.10	-
2185	303130.29	2306666.07	Аналитический метод	0.10	-
2189	303130.63	2306657.78	Аналитический метод	0.10	-
2190	303130.64	2306658.78	Аналитический метод	0.10	-
2191	303129.64	2306658.78	Аналитический метод	0.10	-
2192	303129.63	2306657.78	Аналитический метод	0.10	-
2189	303130.63	2306657.78	Аналитический метод	0.10	-
2193	303139.35	2306635.39	Аналитический метод	0.10	-
2194	303139.36	2306636.39	Аналитический метод	0.10	-
2195	303138.36	2306636.40	Аналитический метод	0.10	-
2196	303138.35	2306635.40	Аналитический метод	0.10	-
2193	303139.35	2306635.39	Аналитический метод	0.10	-
2197	303137.86	2306628.49	Аналитический метод	0.10	-
2198	303137.87	2306629.49	Аналитический метод	0.10	-
2199	303136.87	2306629.49	Аналитический метод	0.10	-
2200	303136.86	2306628.49	Аналитический метод	0.10	-

2. Сведения о характерных точках границ объекта					
Обозначение характерных точек границ	Координаты, м		Метод определения координат характерной точки	Средняя квадратическая погрешность положения характерной точки (Mt), м	Описание обозначения точки на местности (при наличии)
	X	Y			
1	2	3	4	5	6
2197	303137.86	2306628.49	Аналитический метод	0.10	-
2201	303137.37	2306621.57	Аналитический метод	0.10	-
2202	303137.38	2306622.57	Аналитический метод	0.10	-
2203	303136.38	2306622.58	Аналитический метод	0.10	-
2204	303136.37	2306621.58	Аналитический метод	0.10	-
2201	303137.37	2306621.57	Аналитический метод	0.10	-
2205	303138.50	2306616.57	Аналитический метод	0.10	-
2206	303138.51	2306617.57	Аналитический метод	0.10	-
2207	303137.51	2306617.58	Аналитический метод	0.10	-
2208	303137.50	2306616.58	Аналитический метод	0.10	-
2205	303138.50	2306616.57	Аналитический метод	0.10	-
2209	303137.91	2306611.61	Аналитический метод	0.10	-
2210	303137.91	2306612.61	Аналитический метод	0.10	-
2211	303136.91	2306612.61	Аналитический метод	0.10	-
2212	303136.91	2306611.61	Аналитический метод	0.10	-
2209	303137.91	2306611.61	Аналитический метод	0.10	-
2213	303139.73	2306606.38	Аналитический метод	0.10	-
2214	303139.73	2306607.38	Аналитический метод	0.10	-
2215	303138.73	2306607.39	Аналитический метод	0.10	-
2216	303138.73	2306606.39	Аналитический метод	0.10	-
2213	303139.73	2306606.38	Аналитический метод	0.10	-
2217	303098.57	2306622.83	Аналитический метод	0.10	-
2218	303098.57	2306623.83	Аналитический метод	0.10	-
2219	303097.57	2306623.83	Аналитический метод	0.10	-
2220	303097.57	2306622.83	Аналитический метод	0.10	-
2217	303098.57	2306622.83	Аналитический метод	0.10	-

2. Сведения о характерных точках границ объекта					
Обозначение характерных точек границ	Координаты, м		Метод определения координат характерной точки	Средняя квадратическая погрешность положения характерной точки (Mt), м	Описание обозначения точки на местности (при наличии)
	X	Y			
1	2	3	4	5	6
2221	303098.52	2306619.69	Аналитический метод	0.10	-
2222	303098.52	2306620.69	Аналитический метод	0.10	-
2223	303097.52	2306620.70	Аналитический метод	0.10	-
2224	303097.52	2306619.70	Аналитический метод	0.10	-
2221	303098.52	2306619.69	Аналитический метод	0.10	-
2225	303098.51	2306615.44	Аналитический метод	0.10	-
2226	303098.51	2306616.44	Аналитический метод	0.10	-
2227	303097.51	2306616.45	Аналитический метод	0.10	-
2228	303097.51	2306615.45	Аналитический метод	0.10	-
2225	303098.51	2306615.44	Аналитический метод	0.10	-
2229	303098.56	2306608.80	Аналитический метод	0.10	-
2230	303098.56	2306609.80	Аналитический метод	0.10	-
2231	303097.56	2306609.81	Аналитический метод	0.10	-
2232	303097.56	2306608.81	Аналитический метод	0.10	-
2229	303098.56	2306608.80	Аналитический метод	0.10	-
2233	303107.55	2306618.72	Аналитический метод	0.10	-
2234	303107.56	2306619.72	Аналитический метод	0.10	-
2235	303106.56	2306619.72	Аналитический метод	0.10	-
2236	303106.55	2306618.72	Аналитический метод	0.10	-
2233	303107.55	2306618.72	Аналитический метод	0.10	-
2237	303178.94	2306745.38	Аналитический метод	0.10	-
2238	303178.46	2306748.99	Аналитический метод	0.10	-
2239	303168.60	2306822.67	Аналитический метод	0.10	-
2240	303199.73	2306936.53	Аналитический метод	0.10	-
2241	303211.60	2306979.94	Аналитический метод	0.10	-
2242	303226.66	2307035.01	Аналитический метод	0.10	-

2. Сведения о характерных точках границ объекта					
Обозначение характерных точек границ	Координаты, м		Метод определения координат характерной точки	Средняя квадратическая погрешность положения характерной точки (Mt), м	Описание обозначения точки на местности (при наличии)
	X	Y			
1	2	3	4	5	6
2243	303441.05	2307535.08	Аналитический метод	0.10	-
2244	303529.14	2307613.96	Аналитический метод	0.10	-
2245	303530.30	2307696.20	Аналитический метод	0.10	-
2246	303517.30	2307700.01	Аналитический метод	0.10	-
2247	303516.15	2307717.25	Аналитический метод	0.10	-
2248	303530.61	2307718.41	Аналитический метод	0.10	-
2249	303531.05	2307749.21	Аналитический метод	0.10	-
2250	303539.49	2307776.96	Аналитический метод	0.10	-
2251	303568.81	2307828.68	Аналитический метод	0.10	-
2252	303739.29	2308199.09	Аналитический метод	0.10	-
2253	303737.05	2308219.20	Аналитический метод	0.10	-
2254	303745.46	2308231.08	Аналитический метод	0.10	-
2255	303754.20	2308231.48	Аналитический метод	0.10	-
2256	303763.16	2308250.95	Аналитический метод	0.10	-
2257	303840.85	2308252.83	Аналитический метод	0.10	-
2258	304017.54	2308807.45	Аналитический метод	0.10	-
2259	304066.28	2308818.29	Аналитический метод	0.10	-
2260	304078.45	2308861.61	Аналитический метод	0.10	-
2261	304091.08	2308906.57	Аналитический метод	0.10	-
2262	304606.38	2309548.12	Аналитический метод	0.10	-
2263	304604.71	2309549.19	Аналитический метод	0.10	-
2264	304618.24	2309567.73	Аналитический метод	0.10	-
2265	304618.50	2309567.52	Аналитический метод	0.10	-
2266	304619.14	2309568.29	Аналитический метод	0.10	-
2267	304618.83	2309568.55	Аналитический метод	0.10	-
2268	304636.79	2309593.16	Аналитический метод	0.10	-

2. Сведения о характерных точках границ объекта					
Обозначение характерных точек границ	Координаты, м		Метод определения координат характерной точки	Средняя квадратическая погрешность положения характерной точки (Mt), м	Описание обозначения точки на местности (при наличии)
	X	Y			
1	2	3	4	5	6
2269	304643.10	2309599.39	Аналитический метод	0.10	-
2270	304871.08	2309944.79	Аналитический метод	0.10	-
2271	304861.83	2309966.72	Аналитический метод	0.10	-
2272	304885.21	2310001.56	Аналитический метод	0.10	-
2273	304900.94	2309990.02	Аналитический метод	0.10	-
2274	304990.39	2310125.56	Аналитический метод	0.10	-
2275	305017.90	2310167.25	Аналитический метод	0.10	-
2276	304985.71	2310222.44	Аналитический метод	0.10	-
2277	304978.55	2310234.71	Аналитический метод	0.10	-
2278	304968.87	2310251.32	Аналитический метод	0.10	-
2279	304965.41	2310257.25	Аналитический метод	0.10	-
2280	304955.62	2310274.04	Аналитический метод	0.10	-
2281	304949.61	2310284.35	Аналитический метод	0.10	-
2282	304951.63	2310287.24	Аналитический метод	0.10	-
2283	305220.92	2310673.03	Аналитический метод	0.10	-
2284	305440.29	2311431.27	Аналитический метод	0.10	-
2285	305645.93	2311804.53	Аналитический метод	0.10	-
2286	305652.07	2311849.96	Аналитический метод	0.10	-
2287	305652.90	2311856.10	Аналитический метод	0.10	-
2288	305658.02	2311893.98	Аналитический метод	0.10	-
2289	305685.79	2311951.54	Аналитический метод	0.10	-
2290	305651.31	2311969.81	Аналитический метод	0.10	-
2291	305651.15	2311969.48	Аналитический метод	0.10	-
2292	305648.54	2311964.08	Аналитический метод	0.10	-
2293	305620.20	2311905.34	Аналитический метод	0.10	-
2294	305617.62	2311886.26	Аналитический метод	0.10	-

2. Сведения о характерных точках границ объекта					
Обозначение характерных точек границ	Координаты, м		Метод определения координат характерной точки	Средняя квадратическая погрешность положения характерной точки (Mt), м	Описание обозначения точки на местности (при наличии)
	X	Y			
1	2	3	4	5	6
2295	305616.82	2311880.31	Аналитический метод	0.10	-
2296	305608.26	2311816.97	Аналитический метод	0.10	-
2297	305557.29	2311724.46	Аналитический метод	0.10	-
2298	305566.70	2311723.46	Аналитический метод	0.10	-
2299	305555.22	2311690.22	Аналитический метод	0.10	-
2300	305534.48	2311683.04	Аналитический метод	0.10	-
2301	305426.89	2311487.76	Аналитический метод	0.10	-
2302	305402.15	2311446.92	Аналитический метод	0.10	-
2303	305387.89	2311390.46	Аналитический метод	0.10	-
2304	305210.16	2310776.19	Аналитический метод	0.10	-
2305	305218.47	2310774.43	Аналитический метод	0.10	-
2306	305204.95	2310724.82	Аналитический метод	0.10	-
2307	305194.99	2310723.73	Аналитический метод	0.10	-
2308	305185.25	2310690.06	Аналитический метод	0.10	-
2309	304910.30	2310296.16	Аналитический метод	0.10	-
2310	304939.69	2310245.78	Аналитический метод	0.10	-
2311	304949.59	2310228.79	Аналитический метод	0.10	-
2312	304965.55	2310201.43	Аналитический метод	0.10	-
2313	304973.48	2310187.84	Аналитический метод	0.10	-
2314	304978.78	2310178.76	Аналитический метод	0.10	-
2315	304869.45	2310013.12	Аналитический метод	0.10	-
2316	304853.74	2310024.65	Аналитический метод	0.10	-
2317	304843.60	2310009.54	Аналитический метод	0.10	-
2318	304817.72	2309970.97	Аналитический метод	0.10	-
2319	304823.83	2309956.47	Аналитический метод	0.10	-
2320	304827.04	2309948.86	Аналитический метод	0.10	-

2. Сведения о характерных точках границ объекта					
Обозначение характерных точек границ	Координаты, м		Метод определения координат характерной точки	Средняя квадратическая погрешность положения характерной точки (Mt), м	Описание обозначения точки на местности (при наличии)
	X	Y			
1	2	3	4	5	6
2321	304611.46	2309622.19	Аналитический метод	0.10	-
2322	304605.15	2309615.96	Аналитический метод	0.10	-
2323	304571.85	2309570.34	Аналитический метод	0.10	-
2324	304565.68	2309561.87	Аналитический метод	0.10	-
2325	304548.58	2309538.43	Аналитический метод	0.10	-
2326	304055.69	2308924.79	Аналитический метод	0.10	-
2327	304039.13	2308865.84	Аналитический метод	0.10	-
2328	304037.50	2308860.06	Аналитический метод	0.10	-
2329	304035.04	2308851.29	Аналитический метод	0.10	-
2330	303991.90	2308841.70	Аналитический метод	0.10	-
2331	303984.90	2308833.47	Аналитический метод	0.10	-
2332	303953.56	2308735.08	Аналитический метод	0.10	-
2333	303951.55	2308709.15	Аналитический метод	0.10	-
2334	303943.35	2308703.04	Аналитический метод	0.10	-
2335	303941.38	2308696.88	Аналитический метод	0.10	-
2336	303904.99	2308582.64	Аналитический метод	0.10	-
2337	303902.70	2308575.46	Аналитический метод	0.10	-
2338	303812.13	2308291.15	Аналитический метод	0.10	-
2339	303737.91	2308289.35	Аналитический метод	0.10	-
2340	303717.79	2308246.94	Аналитический метод	0.10	-
2341	303715.01	2308240.97	Аналитический метод	0.10	-
2342	303710.86	2308231.78	Аналитический метод	0.10	-
2343	303708.16	2308225.81	Аналитический метод	0.10	-
2344	303688.84	2308183.03	Аналитический метод	0.10	-
2345	303686.36	2308177.57	Аналитический метод	0.10	-
2346	303534.07	2307846.48	Аналитический метод	0.10	-

2. Сведения о характерных точках границ объекта					
Обозначение характерных точек границ	Координаты, м		Метод определения координат характерной точки	Средняя квадратическая погрешность положения характерной точки (Mt), м	Описание обозначения точки на местности (при наличии)
	X	Y			
1	2	3	4	5	6
2347	303503.44	2307792.44	Аналитический метод	0.10	-
2348	303492.13	2307755.29	Аналитический метод	0.10	-
2349	303491.70	2307724.70	Аналитический метод	0.10	-
2350	303491.61	2307718.71	Аналитический метод	0.10	-
2351	303490.38	2307631.61	Аналитический метод	0.10	-
2352	303408.61	2307558.38	Аналитический метод	0.10	-
2353	303189.75	2307047.90	Аналитический метод	0.10	-
2354	303163.05	2306950.22	Аналитический метод	0.10	-
2355	303161.40	2306944.22	Аналитический метод	0.10	-
2356	303157.67	2306930.56	Аналитический метод	0.10	-
2357	303156.09	2306924.77	Аналитический метод	0.10	-
2358	303128.90	2306825.33	Аналитический метод	0.10	-
2359	303138.80	2306751.37	Аналитический метод	0.10	-
2360	303139.68	2306744.83	Аналитический метод	0.10	-
2237	303178.94	2306745.38	Аналитический метод	0.10	-
2361	315540.15	2331648.60	Аналитический метод	0.10	-
2362	315540.14	2331646.80	Аналитический метод	0.10	-
2363	315540.10	2331640.80	Аналитический метод	0.10	-
2364	315538.93	2331475.24	Аналитический метод	0.10	-
2365	315321.11	2331332.29	Аналитический метод	0.10	-
2366	314786.49	2330671.36	Аналитический метод	0.10	-
2367	314632.44	2330453.54	Аналитический метод	0.10	-
2368	314576.19	2330272.75	Аналитический метод	0.10	-
2369	314574.41	2330267.02	Аналитический метод	0.10	-
2370	314418.00	2329764.38	Аналитический метод	0.10	-
2371	314290.47	2329664.54	Аналитический метод	0.10	-

2. Сведения о характерных точках границ объекта					
Обозначение характерных точек границ	Координаты, м		Метод определения координат характерной точки	Средняя квадратическая погрешность положения характерной точки (Mt), м	Описание обозначения точки на местности (при наличии)
	X	Y			
1	2	3	4	5	6
2372	314283.69	2329673.20	Аналитический метод	0.10	-
2373	314183.45	2329594.72	Аналитический метод	0.10	-
2374	314190.23	2329586.06	Аналитический метод	0.10	-
2375	314172.82	2329572.43	Аналитический метод	0.10	-
2376	314167.47	2329568.24	Аналитический метод	0.10	-
2377	313968.66	2329412.60	Аналитический метод	0.10	-
2378	313813.21	2329214.22	Аналитический метод	0.10	-
2379	313664.71	2328956.21	Аналитический метод	0.10	-
2380	313648.36	2328956.19	Аналитический метод	0.10	-
2381	313580.75	2328838.45	Аналитический метод	0.10	-
2382	313486.80	2328835.88	Аналитический метод	0.10	-
2383	313481.41	2328817.96	Аналитический метод	0.10	-
2384	313499.60	2328818.02	Аналитический метод	0.10	-
2385	313474.16	2328728.27	Аналитический метод	0.10	-
2386	313486.86	2328728.68	Аналитический метод	0.10	-
2387	313489.76	2328631.54	Аналитический метод	0.10	-
2388	313459.12	2328630.52	Аналитический метод	0.10	-
2389	313452.61	2328630.30	Аналитический метод	0.10	-
2390	313441.67	2328591.67	Аналитический метод	0.10	-
2391	313423.87	2328591.07	Аналитический метод	0.10	-
2392	313418.07	2328570.62	Аналитический метод	0.10	-
2393	313378.66	2328569.24	Аналитический метод	0.10	-
2394	313377.85	2328544.34	Аналитический метод	0.10	-
2395	313375.92	2328484.89	Аналитический метод	0.10	-
2396	313389.65	2328485.36	Аналитический метод	0.10	-
2397	313392.57	2328476.88	Аналитический метод	0.10	-

2. Сведения о характерных точках границ объекта					
Обозначение характерных точек границ	Координаты, м		Метод определения координат характерной точки	Средняя квадратическая погрешность положения характерной точки (Mt), м	Описание обозначения точки на местности (при наличии)
	X	Y			
1	2	3	4	5	6
2398	313400.16	2328485.72	Аналитический метод	0.10	-
2399	313401.05	2328485.75	Аналитический метод	0.10	-
2400	313414.62	2328472.79	Аналитический метод	0.10	-
2401	313399.88	2328457.80	Аналитический метод	0.10	-
2402	313395.21	2328461.61	Аналитический метод	0.10	-
2403	313404.55	2328471.06	Аналитический метод	0.10	-
2404	313404.27	2328471.06	Аналитический метод	0.10	-
2405	313404.25	2328472.06	Аналитический метод	0.10	-
2406	313405.25	2328472.08	Аналитический метод	0.10	-
2407	313405.26	2328471.82	Аналитический метод	0.10	-
2408	313405.56	2328472.14	Аналитический метод	0.10	-
2409	313406.07	2328472.66	Аналитический метод	0.10	-
2410	313401.01	2328477.50	Аналитический метод	0.10	-
2411	313390.60	2328465.38	Аналитический метод	0.10	-
2412	313390.03	2328465.84	Аналитический метод	0.10	-
2413	313385.42	2328479.21	Аналитический метод	0.10	-
2414	313374.12	2328478.83	Аналитический метод	0.10	-
2415	313369.83	2328482.33	Аналитический метод	0.10	-
2416	313370.23	2328494.47	Аналитический метод	0.10	-
2417	313371.52	2328534.46	Аналитический метод	0.10	-
2418	313370.75	2328534.46	Аналитический метод	0.10	-
2419	313370.76	2328535.47	Аналитический метод	0.10	-
2420	313371.56	2328535.46	Аналитический метод	0.10	-
2421	313371.74	2328540.95	Аналитический метод	0.10	-
2422	313371.95	2328547.72	Аналитический метод	0.10	-
2423	313372.29	2328558.01	Аналитический метод	0.10	-

2. Сведения о характерных точках границ объекта					
Обозначение характерных точек границ	Координаты, м		Метод определения координат характерной точки	Средняя квадратическая погрешность положения характерной точки (Mt), м	Описание обозначения точки на местности (при наличии)
	X	Y			
1	2	3	4	5	6
2424	313345.88	2328557.09	Аналитический метод	0.10	-
2425	313289.52	2328555.13	Аналитический метод	0.10	-
2426	313110.93	2328548.89	Аналитический метод	0.10	-
2427	313109.41	2328559.85	Аналитический метод	0.10	-
2428	313075.59	2328557.88	Аналитический метод	0.10	-
2429	313069.60	2328557.54	Аналитический метод	0.10	-
2430	313053.74	2328556.62	Аналитический метод	0.10	-
2431	312913.58	2328552.76	Аналитический метод	0.10	-
2432	312695.29	2328545.44	Аналитический метод	0.10	-
2433	312692.36	2328536.44	Аналитический метод	0.10	-
2434	312638.13	2328534.17	Аналитический метод	0.10	-
2435	312638.27	2328529.96	Аналитический метод	0.10	-
2436	312612.14	2328529.19	Аналитический метод	0.10	-
2437	312604.08	2328529.89	Аналитический метод	0.10	-
2438	312596.08	2328532.65	Аналитический метод	0.10	-
2439	312591.25	2328535.74	Аналитический метод	0.10	-
2440	312504.07	2328547.71	Аналитический метод	0.10	-
2441	312501.86	2328531.43	Аналитический метод	0.10	-
2442	312513.70	2328530.19	Аналитический метод	0.10	-
2443	312510.34	2328506.92	Аналитический метод	0.10	-
2444	312513.54	2328506.46	Аналитический метод	0.10	-
2445	312511.54	2328490.61	Аналитический метод	0.10	-
2446	312508.06	2328491.08	Аналитический метод	0.10	-
2447	312506.68	2328481.47	Аналитический метод	0.10	-
2448	312505.62	2328481.45	Аналитический метод	0.10	-
2449	312500.33	2328479.78	Аналитический метод	0.10	-

2. Сведения о характерных точках границ объекта					
Обозначение характерных точек границ	Координаты, м		Метод определения координат характерной точки	Средняя квадратическая погрешность положения характерной точки (Mt), м	Описание обозначения точки на местности (при наличии)
	X	Y			
1	2	3	4	5	6
2450	312492.59	2328480.60	Аналитический метод	0.10	-
2451	312454.81	2328481.19	Аналитический метод	0.10	-
2452	312421.00	2328486.76	Аналитический метод	0.10	-
2453	312428.62	2328539.06	Аналитический метод	0.10	-
2454	312478.71	2328533.80	Аналитический метод	0.10	-
2455	312481.62	2328554.75	Аналитический метод	0.10	-
2456	312348.35	2328572.65	Аналитический метод	0.10	-
2457	312299.75	2328590.12	Аналитический метод	0.10	-
2458	312291.46	2328593.12	Аналитический метод	0.10	-
2459	312279.59	2328595.62	Аналитический метод	0.10	-
2460	312279.59	2328594.71	Аналитический метод	0.10	-
2461	312278.59	2328594.71	Аналитический метод	0.10	-
2462	312278.59	2328595.71	Аналитический метод	0.10	-
2463	312279.15	2328595.71	Аналитический метод	0.10	-
2464	312276.39	2328596.29	Аналитический метод	0.10	-
2465	312275.69	2328594.17	Аналитический метод	0.10	-
2466	312274.84	2328594.47	Аналитический метод	0.10	-
2467	312286.70	2328631.63	Аналитический метод	0.10	-
2468	312287.89	2328631.22	Аналитический метод	0.10	-
2469	312293.56	2328629.25	Аналитический метод	0.10	-
2470	312356.89	2328607.29	Аналитический метод	0.10	-
2471	312454.54	2328593.87	Аналитический метод	0.10	-
2472	312456.71	2328609.64	Аналитический метод	0.10	-
2473	312511.25	2328600.80	Аналитический метод	0.10	-
2474	312509.32	2328586.35	Аналитический метод	0.10	-
2475	312533.30	2328583.06	Аналитический метод	0.10	-

2. Сведения о характерных точках границ объекта					
Обозначение характерных точек границ	Координаты, м		Метод определения координат характерной точки	Средняя квадратическая погрешность положения характерной точки (Mt), м	Описание обозначения точки на местности (при наличии)
	X	Y			
1	2	3	4	5	6
2476	312532.88	2328682.60	Аналитический метод	0.10	-
2477	312508.65	2328682.18	Аналитический метод	0.10	-
2478	312508.52	2328688.54	Аналитический метод	0.10	-
2479	312566.83	2328690.44	Аналитический метод	0.10	-
2480	312566.98	2328666.21	Аналитический метод	0.10	-
2481	312567.38	2328602.03	Аналитический метод	0.10	-
2482	312569.53	2328602.11	Аналитический метод	0.10	-
2483	312569.41	2328605.41	Аналитический метод	0.10	-
2484	312571.35	2328605.48	Аналитический метод	0.10	-
2485	312569.28	2328666.28	Аналитический метод	0.10	-
2486	312689.92	2328670.40	Аналитический метод	0.10	-
2487	312731.48	2328671.79	Аналитический метод	0.10	-
2488	312744.82	2328672.27	Аналитический метод	0.10	-
2489	312748.12	2328690.80	Аналитический метод	0.10	-
2490	312740.13	2328690.33	Аналитический метод	0.10	-
2491	312732.61	2328690.42	Аналитический метод	0.10	-
2492	312730.81	2328690.38	Аналитический метод	0.10	-
2493	312709.82	2328689.87	Аналитический метод	0.10	-
2494	312709.63	2328697.87	Аналитический метод	0.10	-
2495	312732.56	2328698.42	Аналитический метод	0.10	-
2496	312739.90	2328698.33	Аналитический метод	0.10	-
2497	312749.56	2328698.88	Аналитический метод	0.10	-
2498	312751.96	2328712.33	Аналитический метод	0.10	-
2499	312752.16	2328713.49	Аналитический метод	0.10	-
2500	312759.48	2328720.33	Аналитический метод	0.10	-
2501	312769.84	2328730.02	Аналитический метод	0.10	-

2. Сведения о характерных точках границ объекта					
Обозначение характерных точек границ	Координаты, м		Метод определения координат характерной точки	Средняя квадратическая погрешность положения характерной точки (Mt), м	Описание обозначения точки на местности (при наличии)
	X	Y			
1	2	3	4	5	6
2502	312770.03	2328738.71	Аналитический метод	0.10	-
2503	312831.76	2328761.71	Аналитический метод	0.10	-
2504	312843.42	2328754.42	Аналитический метод	0.10	-
2505	312834.85	2328752.70	Аналитический метод	0.10	-
2506	312831.08	2328755.06	Аналитический метод	0.10	-
2507	312775.94	2328734.51	Аналитический метод	0.10	-
2508	312775.79	2328727.37	Аналитический метод	0.10	-
2509	312768.27	2328720.33	Аналитический метод	0.10	-
2510	312759.71	2328712.33	Аналитический метод	0.10	-
2511	312757.72	2328710.47	Аналитический метод	0.10	-
2512	312755.64	2328698.76	Аналитический метод	0.10	-
2513	312767.21	2328699.02	Аналитический метод	0.10	-
2514	312767.37	2328692.20	Аналитический метод	0.10	-
2515	312767.39	2328691.02	Аналитический метод	0.10	-
2516	312754.20	2328690.73	Аналитический метод	0.10	-
2517	312751.08	2328673.16	Аналитический метод	0.10	-
2518	312751.31	2328673.15	Аналитический метод	0.10	-
2519	312759.09	2328677.45	Аналитический метод	0.10	-
2520	312852.33	2328680.63	Аналитический метод	0.10	-
2521	312853.73	2328676.89	Аналитический метод	0.10	-
2522	312855.34	2328672.58	Аналитический метод	0.10	-
2523	312849.80	2328671.70	Аналитический метод	0.10	-
2524	312848.53	2328674.50	Аналитический метод	0.10	-
2525	312837.76	2328674.13	Аналитический метод	0.10	-
2526	312829.66	2328673.85	Аналитический метод	0.10	-
2527	312829.85	2328668.51	Аналитический метод	0.10	-

2. Сведения о характерных точках границ объекта					
Обозначение характерных точек границ	Координаты, м		Метод определения координат характерной точки	Средняя квадратическая погрешность положения характерной точки (Mt), м	Описание обозначения точки на местности (при наличии)
	X	Y			
1	2	3	4	5	6
2528	312830.51	2328649.08	Аналитический метод	0.10	-
2529	312839.22	2328648.65	Аналитический метод	0.10	-
2530	312839.15	2328642.74	Аналитический метод	0.10	-
2531	312824.70	2328643.26	Аналитический метод	0.10	-
2532	312823.93	2328665.86	Аналитический метод	0.10	-
2533	312823.75	2328670.07	Аналитический метод	0.10	-
2534	312822.67	2328670.03	Аналитический метод	0.10	-
2535	312822.63	2328671.11	Аналитический метод	0.10	-
2536	312823.71	2328671.15	Аналитический метод	0.10	-
2537	312823.67	2328673.65	Аналитический метод	0.10	-
2538	312760.73	2328671.50	Аналитический метод	0.10	-
2539	312751.69	2328666.50	Аналитический метод	0.10	-
2540	312749.88	2328666.45	Аналитический метод	0.10	-
2541	312749.38	2328663.65	Аналитический метод	0.10	-
2542	312576.94	2328658.49	Аналитический метод	0.10	-
2543	312577.04	2328645.30	Аналитический метод	0.10	-
2544	312578.24	2328611.61	Аналитический метод	0.10	-
2545	312605.54	2328612.59	Аналитический метод	0.10	-
2546	312607.15	2328578.91	Аналитический метод	0.10	-
2547	312640.74	2328580.06	Аналитический метод	0.10	-
2548	312640.97	2328573.32	Аналитический метод	0.10	-
2549	312705.13	2328576.01	Аналитический метод	0.10	-
2550	312704.76	2328584.78	Аналитический метод	0.10	-
2551	312788.25	2328587.58	Аналитический метод	0.10	-
2552	312788.39	2328599.67	Аналитический метод	0.10	-
2553	312729.86	2328598.27	Аналитический метод	0.10	-

2. Сведения о характерных точках границ объекта					
Обозначение характерных точек границ	Координаты, м		Метод определения координат характерной точки	Средняя квадратическая погрешность положения характерной точки (Mt), м	Описание обозначения точки на местности (при наличии)
	X	Y			
1	2	3	4	5	6
2554	312723.49	2328601.81	Аналитический метод	0.10	-
2555	312726.41	2328607.05	Аналитический метод	0.10	-
2556	312731.34	2328604.31	Аналитический метод	0.10	-
2557	312783.28	2328605.55	Аналитический метод	0.10	-
2558	312795.41	2328644.50	Аналитический метод	0.10	-
2559	312792.56	2328645.42	Аналитический метод	0.10	-
2560	312794.41	2328651.13	Аналитический метод	0.10	-
2561	312805.97	2328647.39	Аналитический метод	0.10	-
2562	312794.51	2328610.49	Аналитический метод	0.10	-
2563	312794.26	2328587.78	Аналитический метод	0.10	-
2564	312908.90	2328591.62	Аналитический метод	0.10	-
2565	312909.07	2328586.46	Аналитический метод	0.10	-
2566	312929.72	2328587.15	Аналитический метод	0.10	-
2567	312931.31	2328584.80	Аналитический метод	0.10	-
2568	312929.08	2328581.20	Аналитический метод	0.10	-
2569	313057.76	2328584.74	Аналитический метод	0.10	-
2570	313058.35	2328587.23	Аналитический метод	0.10	-
2571	313056.53	2328591.46	Аналитический метод	0.10	-
2572	313104.29	2328592.41	Аналитический метод	0.10	-
2573	313108.94	2328587.85	Аналитический метод	0.10	-
2574	313167.65	2328589.90	Аналитический метод	0.10	-
2575	313166.65	2328586.71	Аналитический метод	0.10	-
2576	313172.94	2328584.01	Аналитический метод	0.10	-
2577	313182.90	2328590.43	Аналитический метод	0.10	-
2578	313284.15	2328593.96	Аналитический метод	0.10	-
2579	313284.19	2328616.59	Аналитический метод	0.10	-

2. Сведения о характерных точках границ объекта					
Обозначение характерных точек границ	Координаты, м		Метод определения координат характерной точки	Средняя квадратическая погрешность положения характерной точки (Mt), м	Описание обозначения точки на местности (при наличии)
	X	Y			
1	2	3	4	5	6
2580	313270.06	2328629.91	Аналитический метод	0.10	-
2581	313272.58	2328633.03	Аналитический метод	0.10	-
2582	313268.52	2328636.85	Аналитический метод	0.10	-
2583	313269.51	2328637.75	Аналитический метод	0.10	-
2584	313270.82	2328638.82	Аналитический метод	0.10	-
2585	313274.74	2328635.12	Аналитический метод	0.10	-
2586	313285.24	2328639.63	Аналитический метод	0.10	-
2587	313285.28	2328656.58	Аналитический метод	0.10	-
2588	313281.82	2328659.34	Аналитический метод	0.10	-
2589	313278.91	2328675.45	Аналитический метод	0.10	-
2590	313260.01	2328674.81	Аналитический метод	0.10	-
2591	313253.97	2328674.60	Аналитический метод	0.10	-
2592	313252.01	2328674.30	Аналитический метод	0.10	-
2593	313147.54	2328658.44	Аналитический метод	0.10	-
2594	313147.33	2328655.10	Аналитический метод	0.10	-
2595	313145.37	2328655.12	Аналитический метод	0.10	-
2596	313116.89	2328655.40	Аналитический метод	0.10	-
2597	313116.77	2328658.88	Аналитический метод	0.10	-
2598	313116.30	2328658.88	Аналитический метод	0.10	-
2599	313116.31	2328659.88	Аналитический метод	0.10	-
2600	313116.74	2328659.88	Аналитический метод	0.10	-
2601	313116.50	2328666.69	Аналитический метод	0.10	-
2602	313116.08	2328666.70	Аналитический метод	0.10	-
2603	313116.09	2328667.70	Аналитический метод	0.10	-
2604	313116.47	2328667.70	Аналитический метод	0.10	-
2605	313116.45	2328668.28	Аналитический метод	0.10	-

2. Сведения о характерных точках границ объекта					
Обозначение характерных точек границ	Координаты, м		Метод определения координат характерной точки	Средняя квадратическая погрешность положения характерной точки (Mt), м	Описание обозначения точки на местности (при наличии)
	X	Y			
1	2	3	4	5	6
2606	313116.16	2328676.90	Аналитический метод	0.10	-
2607	313116.06	2328679.85	Аналитический метод	0.10	-
2608	313122.06	2328679.85	Аналитический метод	0.10	-
2609	313122.53	2328666.02	Аналитический метод	0.10	-
2610	313123.24	2328666.02	Аналитический метод	0.10	-
2611	313123.23	2328665.02	Аналитический метод	0.10	-
2612	313122.57	2328665.02	Аналитический метод	0.10	-
2613	313122.66	2328662.40	Аналитический метод	0.10	-
2614	313123.36	2328662.40	Аналитический метод	0.10	-
2615	313123.39	2328661.63	Аналитический метод	0.10	-
2616	313130.04	2328661.85	Аналитический метод	0.10	-
2617	313252.03	2328680.37	Аналитический метод	0.10	-
2618	313253.42	2328680.58	Аналитический метод	0.10	-
2619	313260.04	2328680.81	Аналитический метод	0.10	-
2620	313277.84	2328681.42	Аналитический метод	0.10	-
2621	313275.97	2328691.62	Аналитический метод	0.10	-
2622	313272.72	2328709.65	Аналитический метод	0.10	-
2623	313272.30	2328711.99	Аналитический метод	0.10	-
2624	313264.84	2328711.76	Аналитический метод	0.10	-
2625	313260.08	2328711.63	Аналитический метод	0.10	-
2626	313256.25	2328711.53	Аналитический метод	0.10	-
2627	313246.70	2328710.99	Аналитический метод	0.10	-
2628	313243.51	2328710.86	Аналитический метод	0.10	-
2629	313240.67	2328710.65	Аналитический метод	0.10	-
2630	313218.30	2328709.77	Аналитический метод	0.10	-
2631	313218.04	2328717.90	Аналитический метод	0.10	-

2. Сведения о характерных точках границ объекта					
Обозначение характерных точек границ	Координаты, м		Метод определения координат характерной точки	Средняя квадратическая погрешность положения характерной точки (Mt), м	Описание обозначения точки на местности (при наличии)
	X	Y			
1	2	3	4	5	6
2632	313233.65	2328718.44	Аналитический метод	0.10	-
2633	313236.47	2328723.80	Аналитический метод	0.10	-
2634	313241.91	2328720.93	Аналитический метод	0.10	-
2635	313276.54	2328722.24	Аналитический метод	0.10	-
2636	313278.78	2328709.88	Аналитический метод	0.10	-
2637	313282.04	2328691.87	Аналитический метод	0.10	-
2638	313283.89	2328681.62	Аналитический метод	0.10	-
2639	313337.75	2328683.46	Аналитический метод	0.10	-
2640	313387.71	2328685.16	Аналитический метод	0.10	-
2641	313387.19	2328724.93	Аналитический метод	0.10	-
2642	313325.75	2328729.21	Аналитический метод	0.10	-
2643	313272.60	2328764.78	Аналитический метод	0.10	-
2644	313223.60	2328765.48	Аналитический метод	0.10	-
2645	313219.71	2328759.82	Аналитический метод	0.10	-
2646	313214.77	2328763.22	Аналитический метод	0.10	-
2647	313220.48	2328771.53	Аналитический метод	0.10	-
2648	313274.46	2328770.75	Аналитический метод	0.10	-
2649	313327.76	2328735.08	Аналитический метод	0.10	-
2650	313344.66	2328733.91	Аналитический метод	0.10	-
2651	313384.81	2328731.11	Аналитический метод	0.10	-
2652	313393.12	2328730.53	Аналитический метод	0.10	-
2653	313393.71	2328685.37	Аналитический метод	0.10	-
2654	313398.97	2328685.55	Аналитический метод	0.10	-
2655	313400.03	2328654.12	Аналитический метод	0.10	-
2656	313412.72	2328654.55	Аналитический метод	0.10	-
2657	313430.18	2328716.11	Аналитический метод	0.10	-

2. Сведения о характерных точках границ объекта					
Обозначение характерных точек границ	Координаты, м		Метод определения координат характерной точки	Средняя квадратическая погрешность положения характерной точки (Mt), м	Описание обозначения точки на местности (при наличии)
	X	Y			
1	2	3	4	5	6
2658	313457.31	2328811.87	Аналитический метод	0.10	-
2659	313459.02	2328817.89	Аналитический метод	0.10	-
2660	313463.93	2328835.26	Аналитический метод	0.10	-
2661	313470.76	2328859.35	Аналитический метод	0.10	-
2662	313565.77	2328862.48	Аналитический метод	0.10	-
2663	313780.79	2329236.08	Аналитический метод	0.10	-
2664	313940.88	2329440.38	Аналитический метод	0.10	-
2665	314384.37	2329787.58	Аналитический метод	0.10	-
2666	314527.33	2330247.00	Аналитический метод	0.10	-
2667	314529.44	2330253.77	Аналитический метод	0.10	-
2668	314587.64	2330440.81	Аналитический метод	0.10	-
2669	314601.96	2330441.31	Аналитический метод	0.10	-
2670	314606.56	2330451.70	Аналитический метод	0.10	-
2671	314593.29	2330458.98	Аналитический метод	0.10	-
2672	314597.04	2330471.02	Аналитический метод	0.10	-
2673	314755.30	2330694.80	Аналитический метод	0.10	-
2674	315294.62	2331361.55	Аналитический метод	0.10	-
2675	315500.08	2331496.39	Аналитический метод	0.10	-
2676	315501.11	2331641.58	Аналитический метод	0.10	-
2677	315501.14	2331647.58	Аналитический метод	0.10	-
2678	315501.15	2331648.60	Аналитический метод	0.10	-
2361	315540.15	2331648.60	Аналитический метод	0.10	-
2679	313389.67	2328679.24	Аналитический метод	0.10	-
2680	313389.87	2328674.72	Аналитический метод	0.10	-
2681	313391.03	2328648.43	Аналитический метод	0.10	-
2682	313387.08	2328648.30	Аналитический метод	0.10	-

2. Сведения о характерных точках границ объекта					
Обозначение характерных точек границ	Координаты, м		Метод определения координат характерной точки	Средняя квадратическая погрешность положения характерной точки (Mt), м	Описание обозначения точки на местности (при наличии)
	X	Y			
1	2	3	4	5	6
2683	313388.19	2328616.43	Аналитический метод	0.10	-
2684	313372.47	2328615.88	Аналитический метод	0.10	-
2685	313297.91	2328613.28	Аналитический метод	0.10	-
2686	313295.61	2328615.45	Аналитический метод	0.10	-
2687	313295.81	2328641.59	Аналитический метод	0.10	-
2688	313291.24	2328641.43	Аналитический метод	0.10	-
2689	313291.26	2328659.49	Аналитический метод	0.10	-
2690	313289.05	2328661.25	Аналитический метод	0.10	-
2691	313289.83	2328663.25	Аналитический метод	0.10	-
2692	313286.74	2328665.86	Аналитический метод	0.10	-
2693	313284.97	2328675.66	Аналитический метод	0.10	-
2694	313338.02	2328677.47	Аналитический метод	0.10	-
2679	313389.67	2328679.24	Аналитический метод	0.10	-
2695	313479.08	2328720.59	Аналитический метод	0.10	-
2696	313481.52	2328639.27	Аналитический метод	0.10	-
2697	313463.27	2328638.66	Аналитический метод	0.10	-
2698	313463.07	2328650.65	Аналитический метод	0.10	-
2699	313462.88	2328653.76	Аналитический метод	0.10	-
2700	313462.02	2328685.48	Аналитический метод	0.10	-
2701	313470.92	2328716.88	Аналитический метод	0.10	-
2702	313473.90	2328716.98	Аналитический метод	0.10	-
2703	313473.90	2328720.37	Аналитический метод	0.10	-
2695	313479.08	2328720.59	Аналитический метод	0.10	-
2704	312547.21	2328683.60	Аналитический метод	0.10	-
2705	312548.24	2328589.54	Аналитический метод	0.10	-
2706	312559.45	2328589.83	Аналитический метод	0.10	-

2. Сведения о характерных точках границ объекта					
Обозначение характерных точек границ	Координаты, м		Метод определения координат характерной точки	Средняя квадратическая погрешность положения характерной точки (Mt), м	Описание обозначения точки на местности (при наличии)
	X	Y			
1	2	3	4	5	6
2707	312559.46	2328586.48	Аналитический метод	0.10	-
2708	312541.28	2328586.50	Аналитический метод	0.10	-
2709	312540.88	2328683.34	Аналитический метод	0.10	-
2704	312547.21	2328683.60	Аналитический метод	0.10	-
2710	313410.31	2328646.06	Аналитический метод	0.10	-
2711	313399.81	2328609.01	Аналитический метод	0.10	-
2712	313372.74	2328608.06	Аналитический метод	0.10	-
2713	313372.58	2328612.73	Аналитический метод	0.10	-
2714	313391.30	2328613.53	Аналитический метод	0.10	-
2715	313390.23	2328645.40	Аналитический метод	0.10	-
2716	313391.16	2328645.43	Аналитический метод	0.10	-
2710	313410.31	2328646.06	Аналитический метод	0.10	-
2717	312558.88	2328684.07	Аналитический метод	0.10	-
2718	312559.42	2328601.76	Аналитический метод	0.10	-
2719	312558.98	2328601.74	Аналитический метод	0.10	-
2720	312559.19	2328595.81	Аналитический метод	0.10	-
2721	312554.18	2328595.69	Аналитический метод	0.10	-
2722	312553.20	2328683.84	Аналитический метод	0.10	-
2717	312558.88	2328684.07	Аналитический метод	0.10	-
2723	313290.19	2328616.43	Аналитический метод	0.10	-
2724	313295.58	2328611.36	Аналитический метод	0.10	-
2725	313297.53	2328609.52	Аналитический метод	0.10	-
2726	313312.97	2328594.97	Аналитический метод	0.10	-
2727	313290.15	2328594.18	Аналитический метод	0.10	-
2723	313290.19	2328616.43	Аналитический метод	0.10	-
2728	313469.14	2328705.32	Аналитический метод	0.10	-

2. Сведения о характерных точках границ объекта					
Обозначение характерных точек границ	Координаты, м		Метод определения координат характерной точки	Средняя квадратическая погрешность положения характерной точки (Mt), м	Описание обозначения точки на местности (при наличии)
	X	Y			
1	2	3	4	5	6
2729	313469.14	2328706.32	Аналитический метод	0.10	-
2730	313468.14	2328706.32	Аналитический метод	0.10	-
2731	313468.14	2328705.32	Аналитический метод	0.10	-
2728	313469.14	2328705.32	Аналитический метод	0.10	-
2732	313469.64	2328699.40	Аналитический метод	0.10	-
2733	313469.64	2328700.40	Аналитический метод	0.10	-
2734	313468.64	2328700.40	Аналитический метод	0.10	-
2735	313468.64	2328699.40	Аналитический метод	0.10	-
2732	313469.64	2328699.40	Аналитический метод	0.10	-
2736	313467.23	2328692.57	Аналитический метод	0.10	-
2737	313467.24	2328693.57	Аналитический метод	0.10	-
2738	313466.24	2328693.57	Аналитический метод	0.10	-
2739	313466.23	2328692.57	Аналитический метод	0.10	-
2736	313467.23	2328692.57	Аналитический метод	0.10	-
3. Сведения о характерных точках части (частей) границы объекта					
Обозначение характерных точек части границы	Координаты, м		Метод определения координат характерной точки	Средняя квадратическая погрешность положения характерной точки (Mt), м	Описание обозначения точки на местности (при наличии)
	X	Y			
1	2	3	4	5	6
-	-	-	-	-	-

Раздел 3

Сведения о местоположении измененных (уточненных) границ объекта

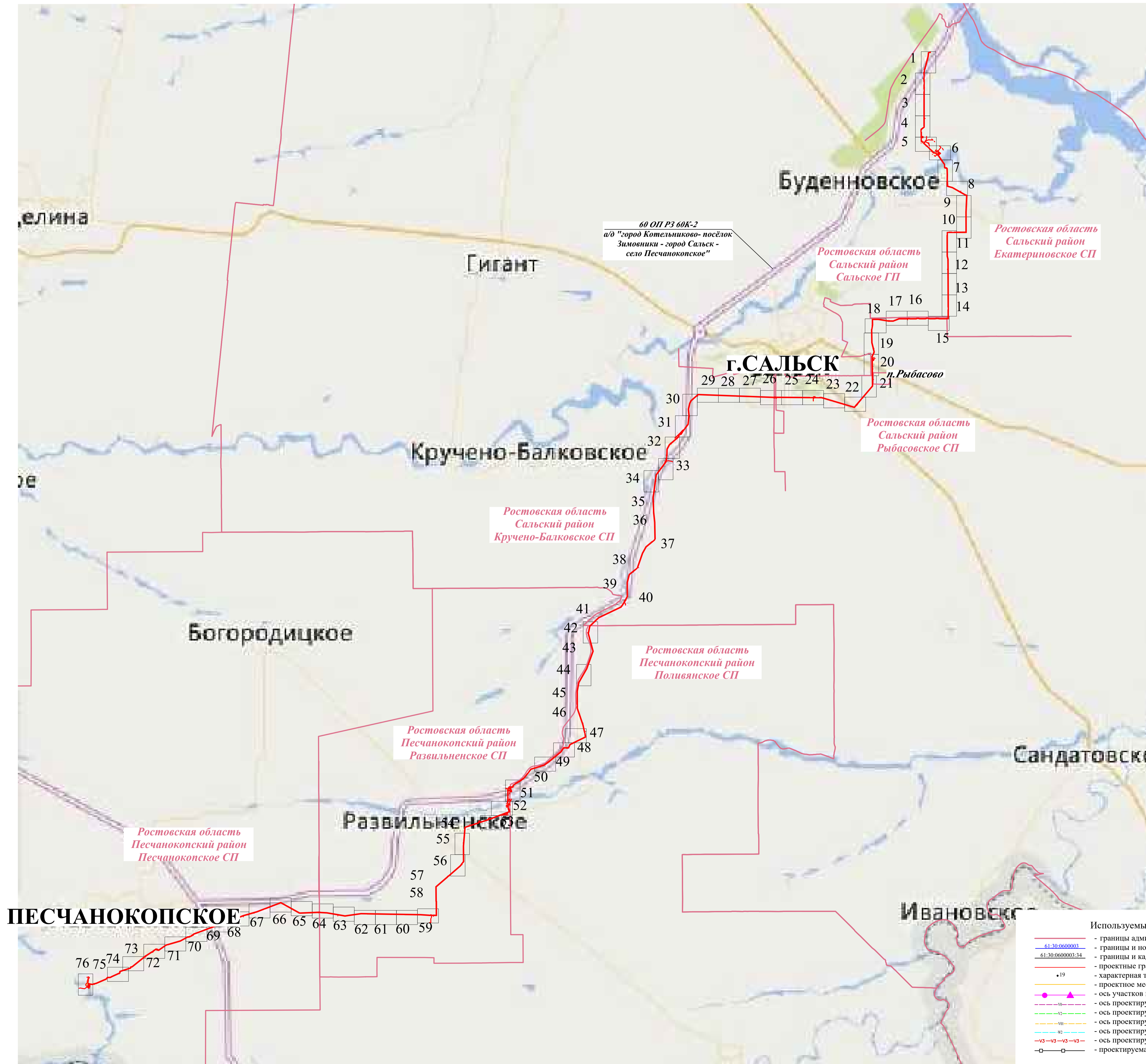
1. Система координат -

2. Сведения о характерных точках границ объекта

Обозначение характерных точек границ	Существующие координаты, м		Измененные (уточненные) координаты, м		Метод определения координат характерной точки	Средняя квадратическая погрешность положения характерной точки (M _t), м	Описание обозначения точки на местности (при наличии)
	X	Y	X	Y			
1	2	3	4	5	6	7	8
-	-	-	-	-	-	-	


3. Сведения о характерных точках части (частей) границы объекта

Обозначение характерных точек части границы	Существующие координаты, м		Измененные (уточненные) координаты, м		Метод определения координат характерной точки	Средняя квадратическая погрешность положения характерной точки (M _t), м	Описание обозначения точки на местности (при наличии)
	X	Y	X	Y			
1	2	3	4	5	6	7	8
-	-	-	-	-	-	-	



- Используемые условные знаки и обозначения:
- 61:30:0600001 - границы административно-территориальных образований;
 - 61:30:0600003 - границы и номера кадастровых кварталов по сведениям ЕГРН;
 - 61:30:0600003:34 - границы и кадастровые номера земельных участков по сведениям ЕГРН;
 - проектные границы публичного сервитута;
 - 19 - характерная точка проектной границы публичного сервитута;
 - проектное местоположение инженерного сооружения;
 - ось проектируемого кабеля связи;
 - ось проектируемого кабеля автоматики;
 - ось проектируемого кабеля охранной сигнализации;
 - ось проектируемого электрокабеля;
 - ось проектируемого кабеля электрохимзащиты;
 - проектируемая кабельная эстакада

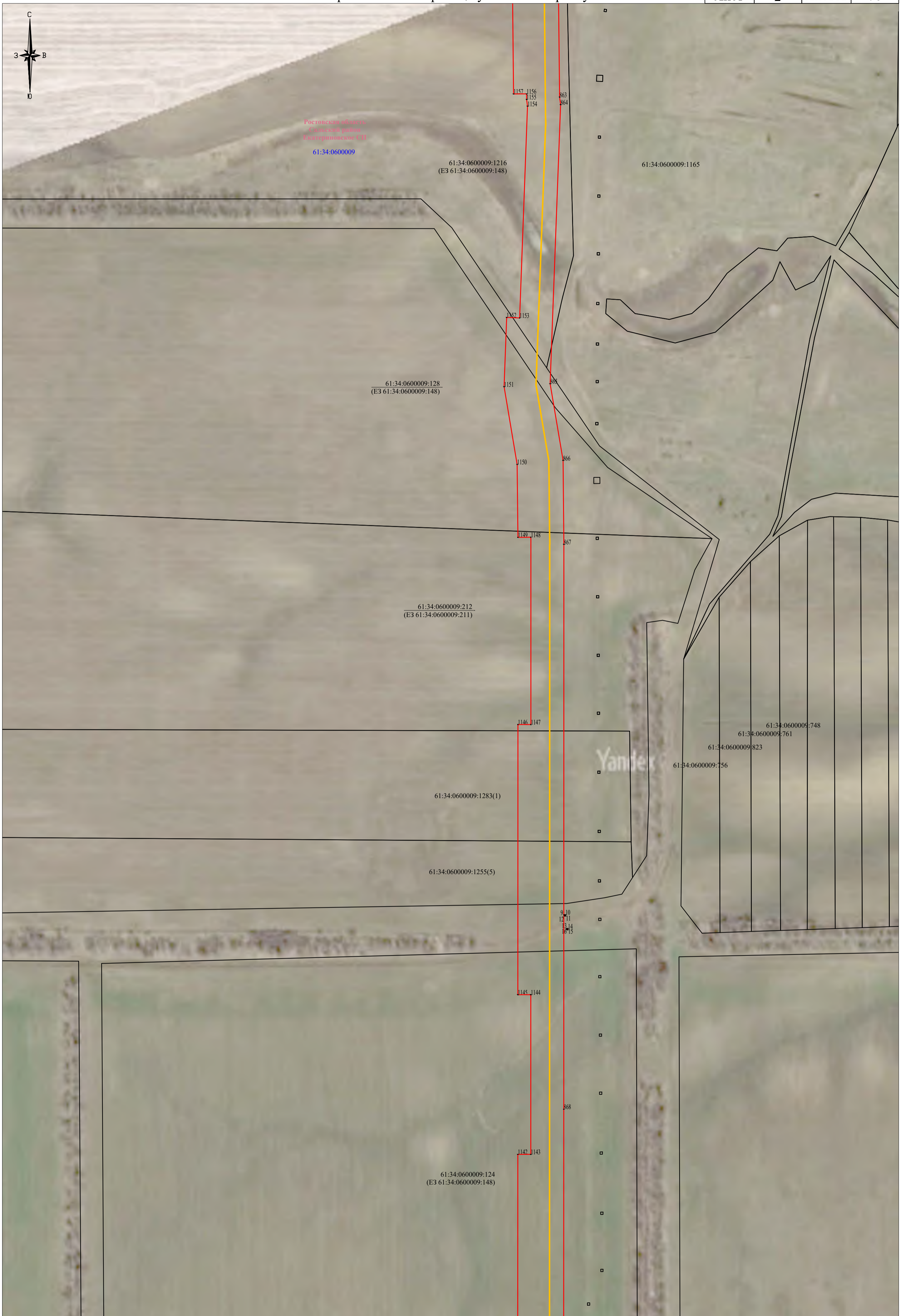
Раздел 4
Схема расположения границ публичного сервитута




Используемые условные знаки и обозначения представлены на обзорной схеме

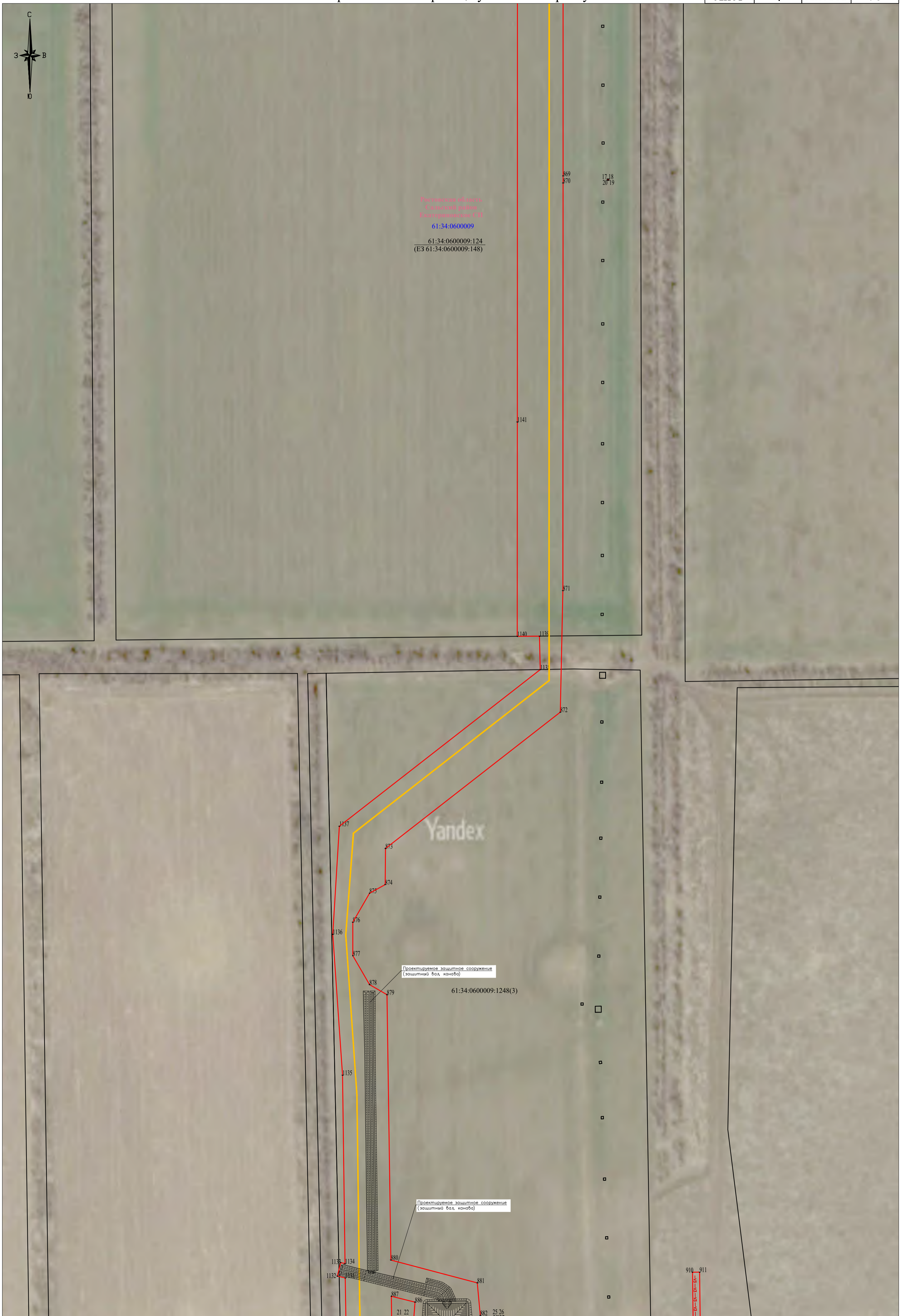
Масштаб 1:2000

Раздел 4
Схема расположения границ публичного сервитута





Республика Беларусь
Гомельский район
Полыбинское С/П
61:34:060009



Раздел 4
Схема расположения границ публичного сервитута



Масштаб 1:2000

Используемые условные знаки и обозначения представлены на обзорной схеме

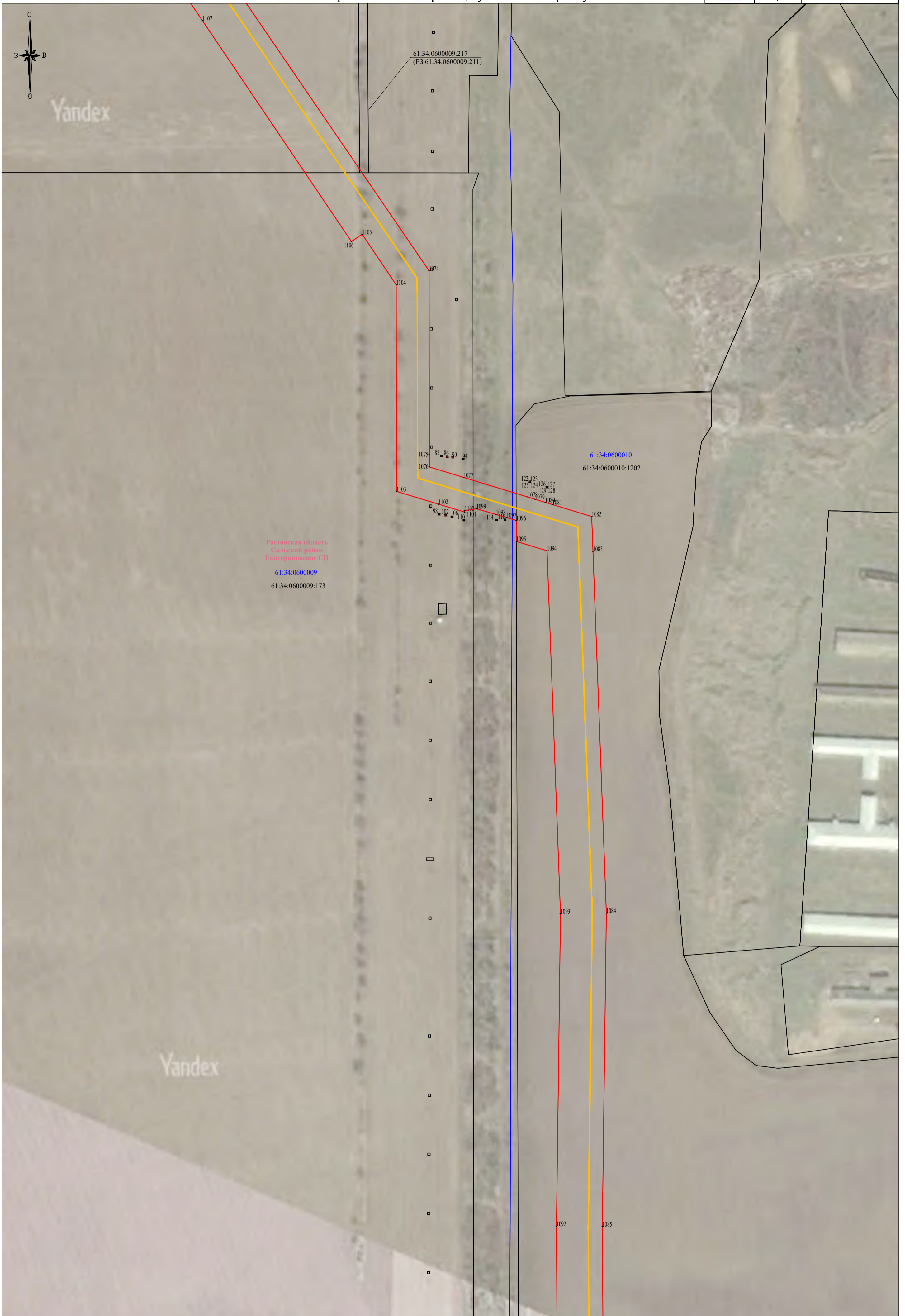
Раздел 4
Схема расположения границ публичного сервитута



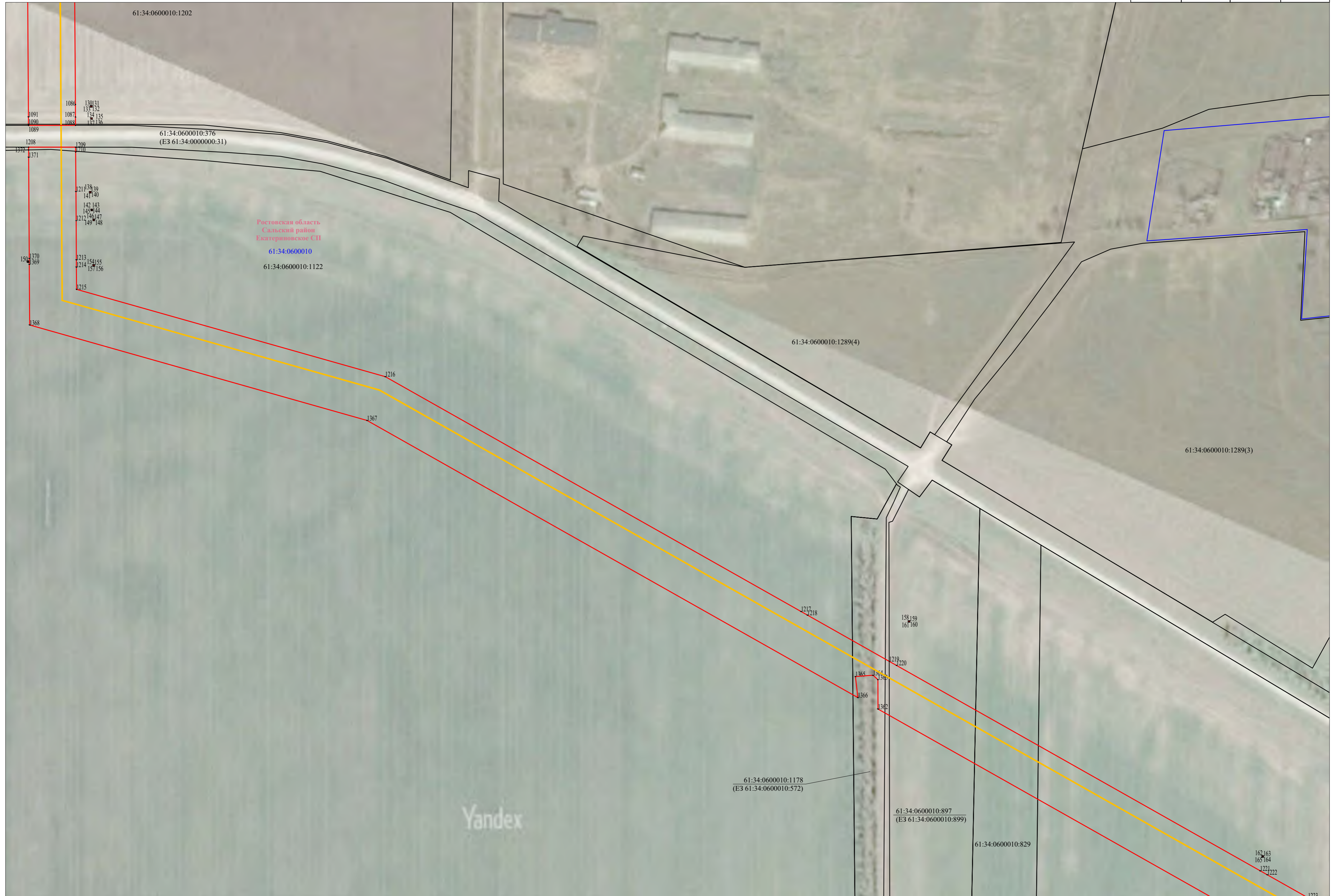
Масштаб 1:2000

Используемые условные знаки и обозначения представлены на обзорной схеме

Раздел 4
Схема расположения границ публичного сервитута



Раздел 4
Схема расположения границ публичного сервитута



Масштаб 1:2000


Используемые условные знаки и обозначения представлены на обзорной схеме

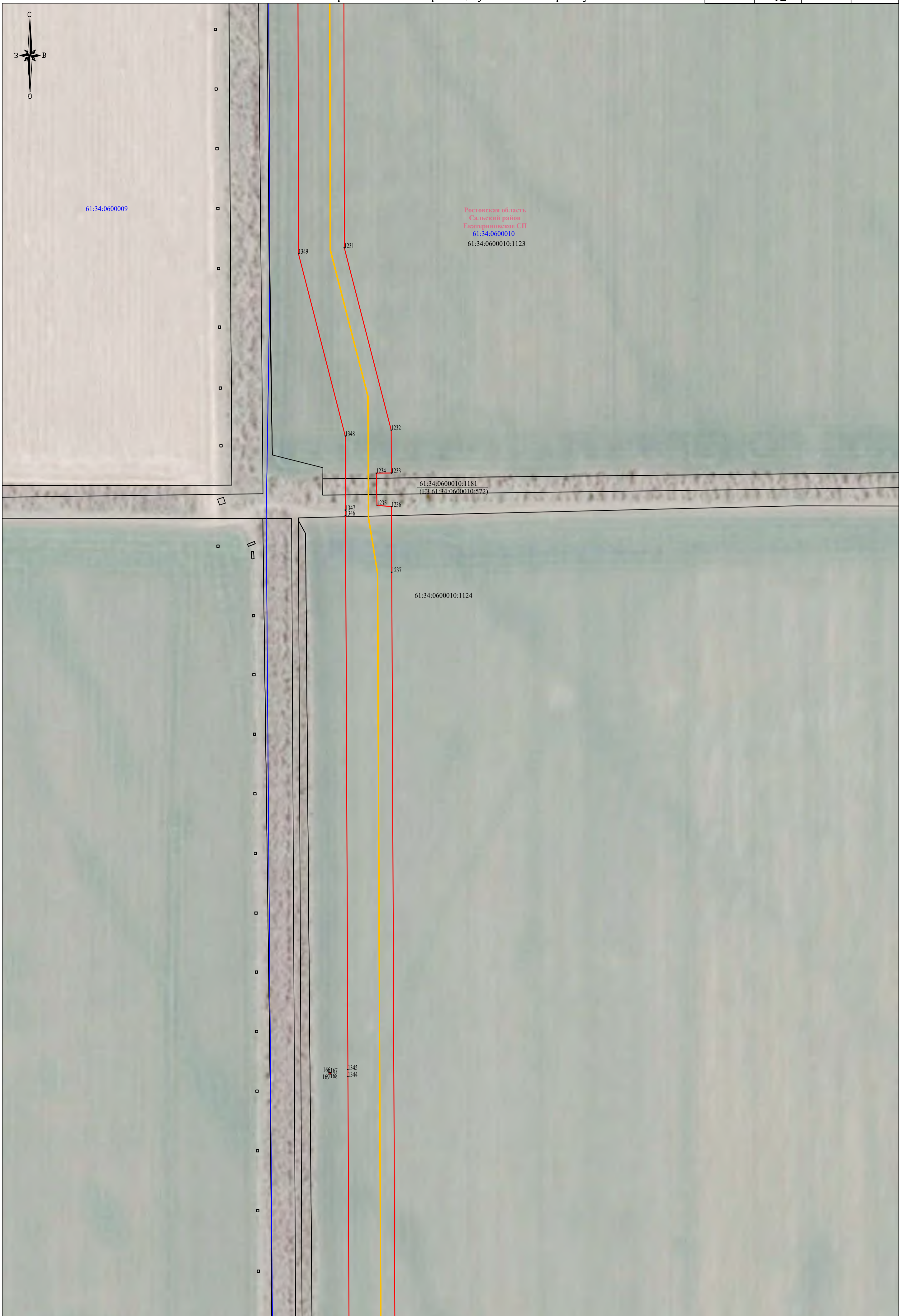
Раздел 4
Схема расположения границ публичного сервитута




Раздел 4
Схема расположения границ публичного сервитута





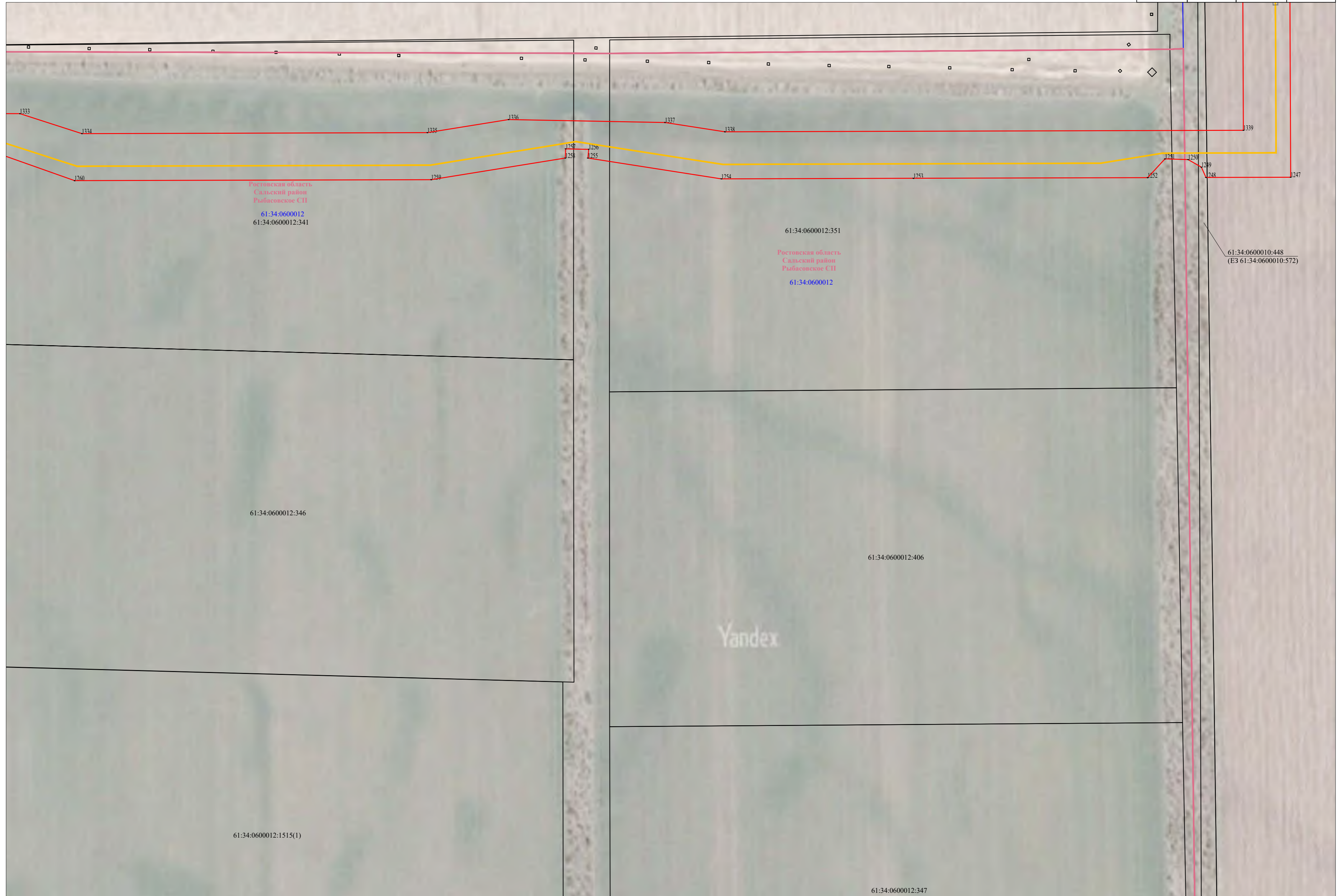






Ростовская область
Сальский район
Екатериновское СП
61:34:0600010

Раздел 4
Схема расположения границ публичного сервитута



Масштаб 1:2000

Используемые условные знаки и обозначения представлены на обзорной схеме

Раздел 4
Схема расположения границ публичного сервитута



Масштаб 1:2000

Используемые условные знаки и обозначения представлены на обзорной схеме

Раздел 4
Схема расположения границ публичного сервитута



Масштаб 1:2000

Используемые условные знаки и обозначения представлены на обзорной схеме

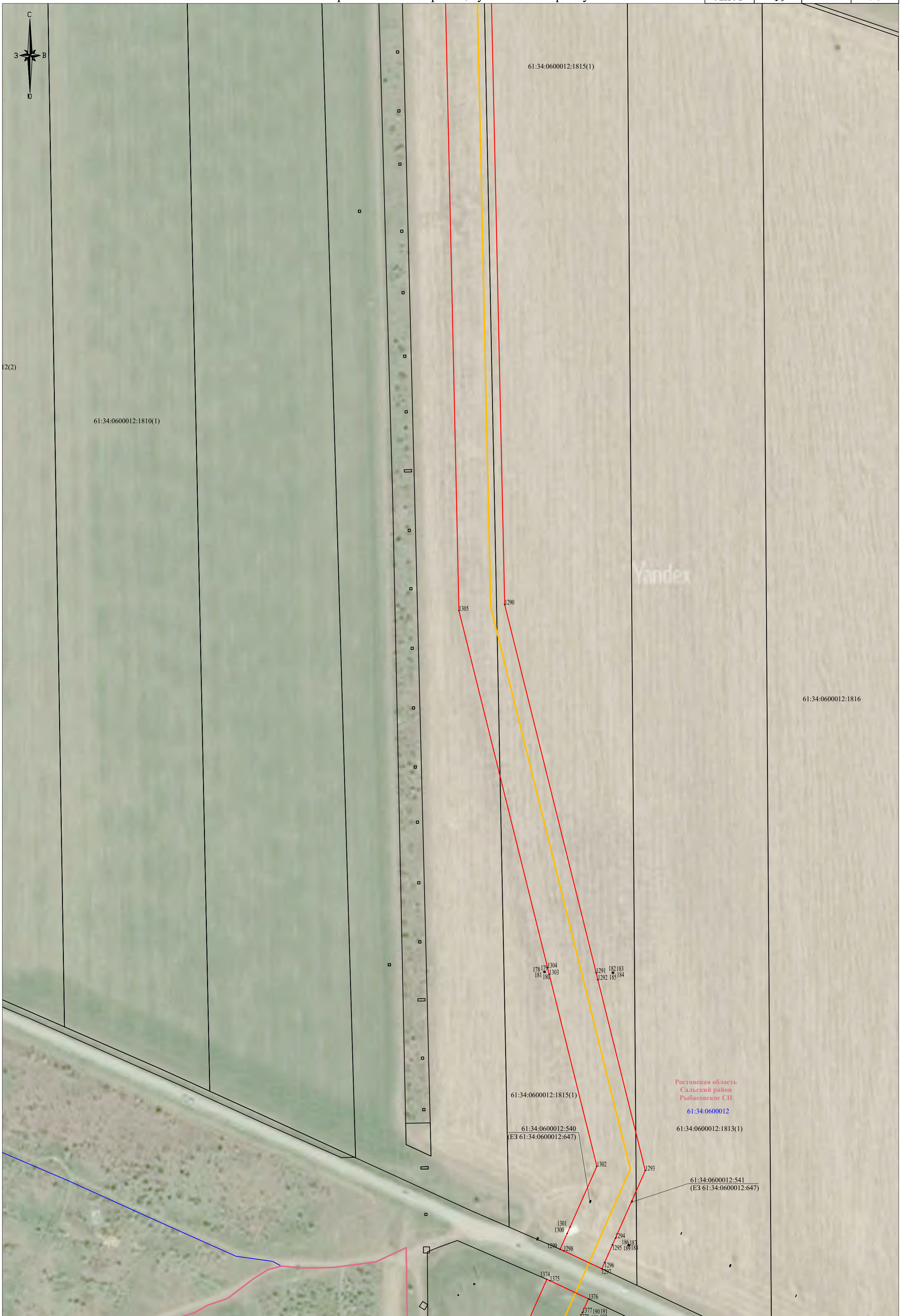
Раздел 4
Схема расположения границ публичного сервитута



Масштаб 1:2000

Используемые условные знаки и обозначения представлены на обзорной схеме

Раздел 4
Схема расположения границ публичного сервитута



Раздел 4
Схема расположения границ публичного сервитута



Ростовская область
Сальский район
Рыбасовское СП
61:34:0600012
61:34:0600012:252

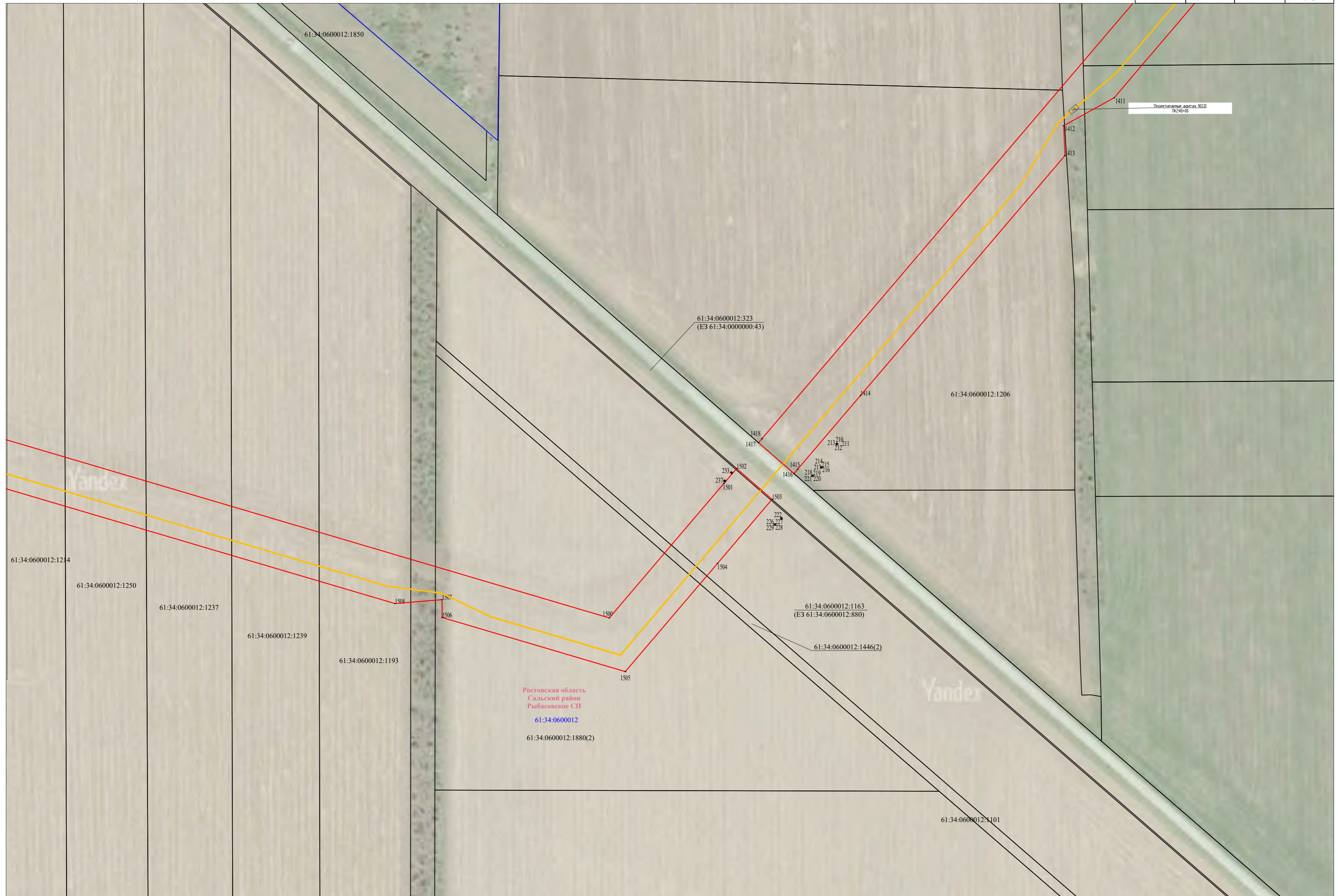
Проектируемое защитное сооружение
(защитный вал канала)

Проектируемый амбар

Раздел 4
Схема расположения границ публичного сервитута



Раздел 4
Схема расположения границ публичного сервитута



Масштаб 1:2000

Используемые условные знаки и обозначения представлены на обзорной схеме

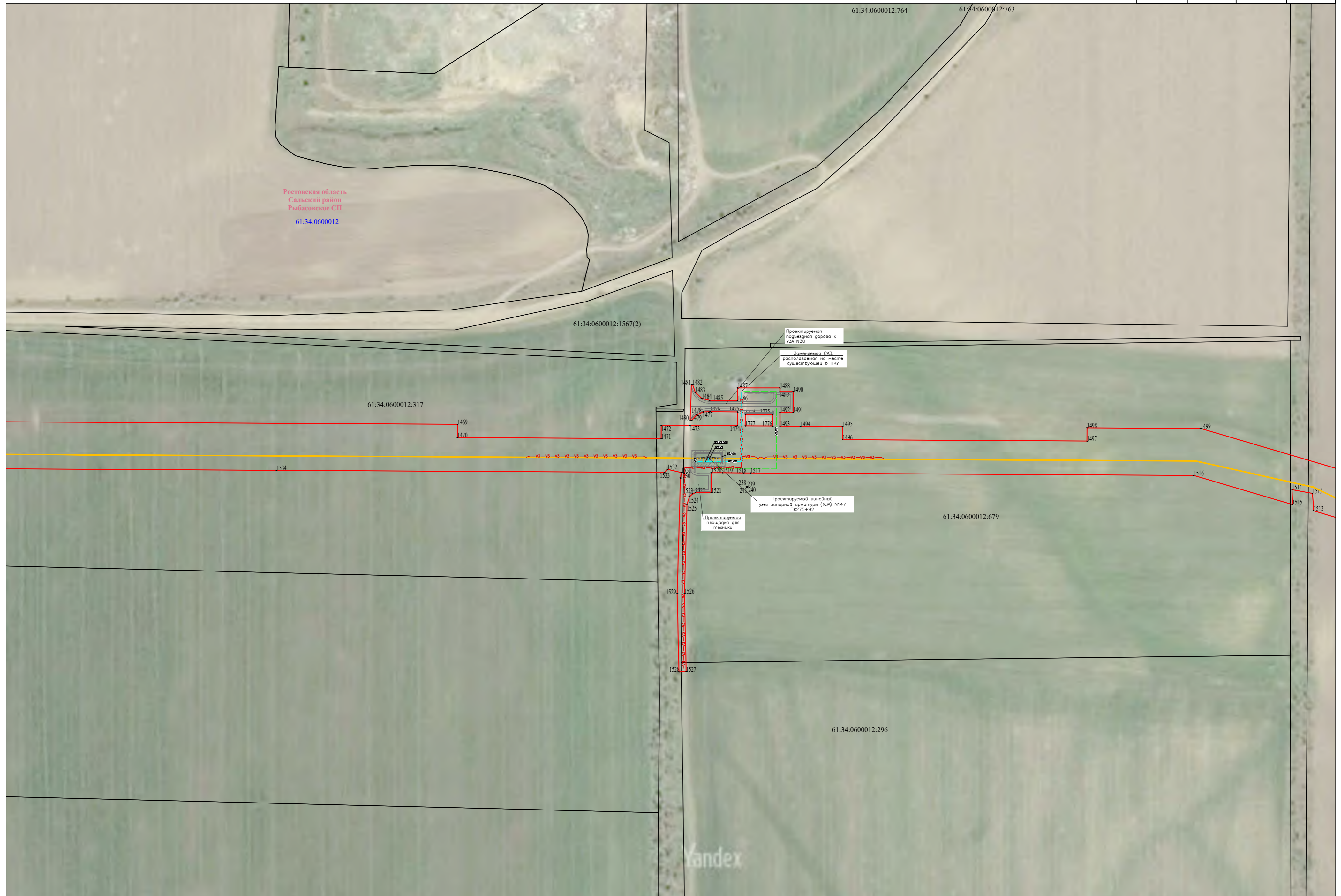
Раздел 4
Схема расположения границ публичного сервитута



Масштаб 1:2000

Используемые условные знаки и обозначения представлены на обзорной схеме

Раздел 4
Схема расположения границ публичного сервитута



Масштаб 1:2000

Используемые условные знаки и обозначения представлены на обзорной схеме

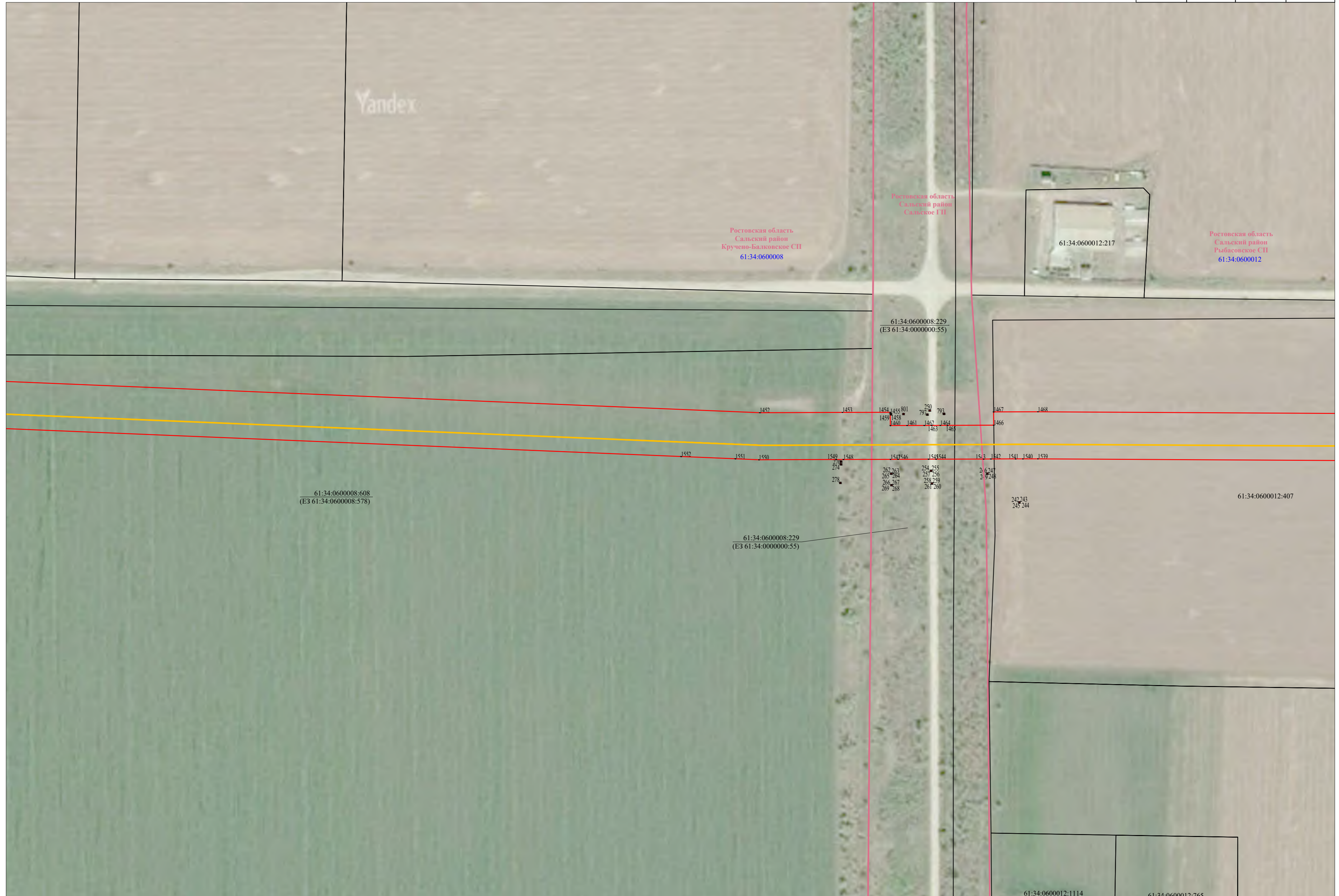
Раздел 4
Схема расположения границ публичного сервитута



Масштаб 1:2000

Используемые условные знаки и обозначения представлены на обзорной схеме

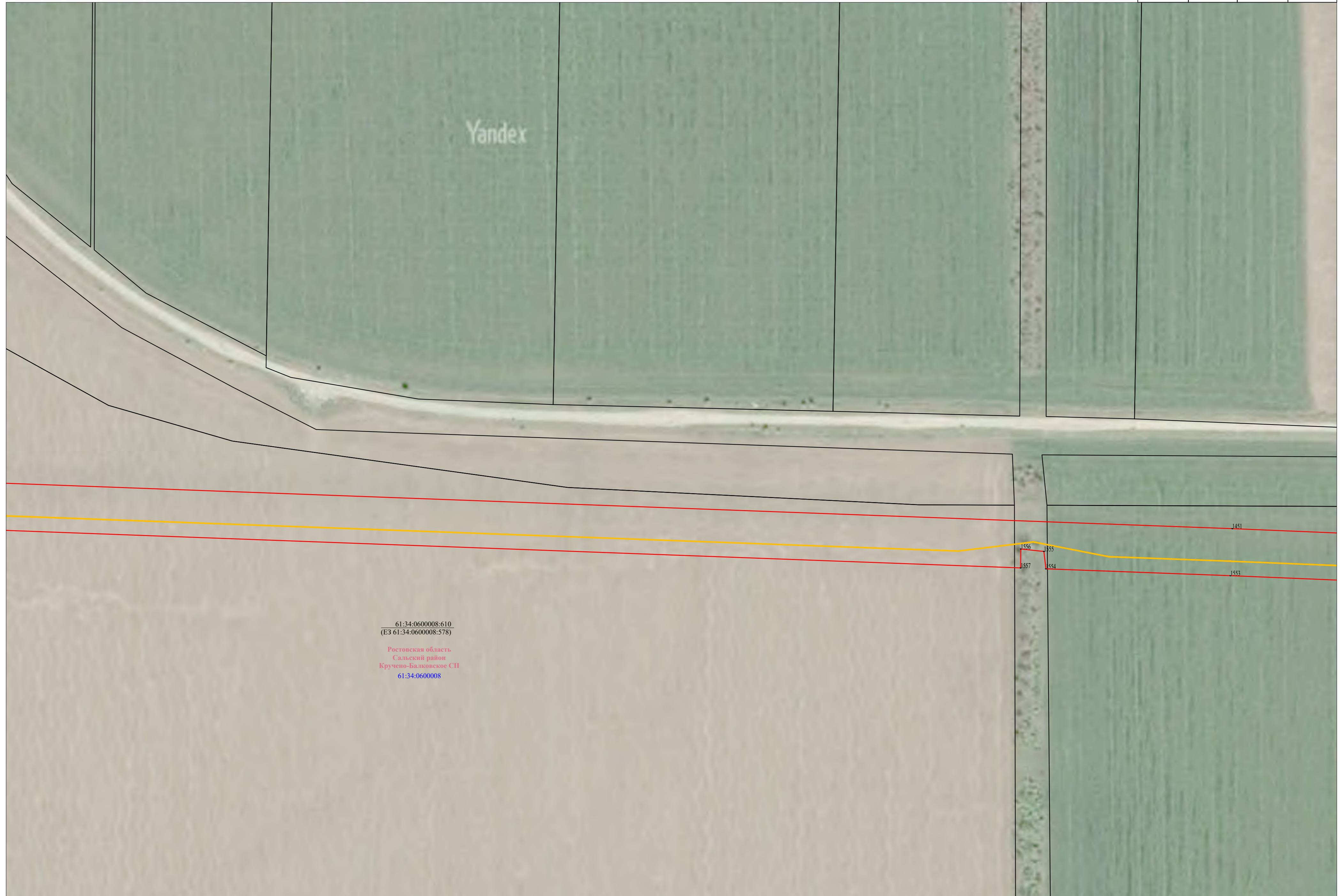
Раздел 4
Схема расположения границ публичного сервитута



Масштаб 1:2000

Используемые условные знаки и обозначения представлены на обзорной схеме

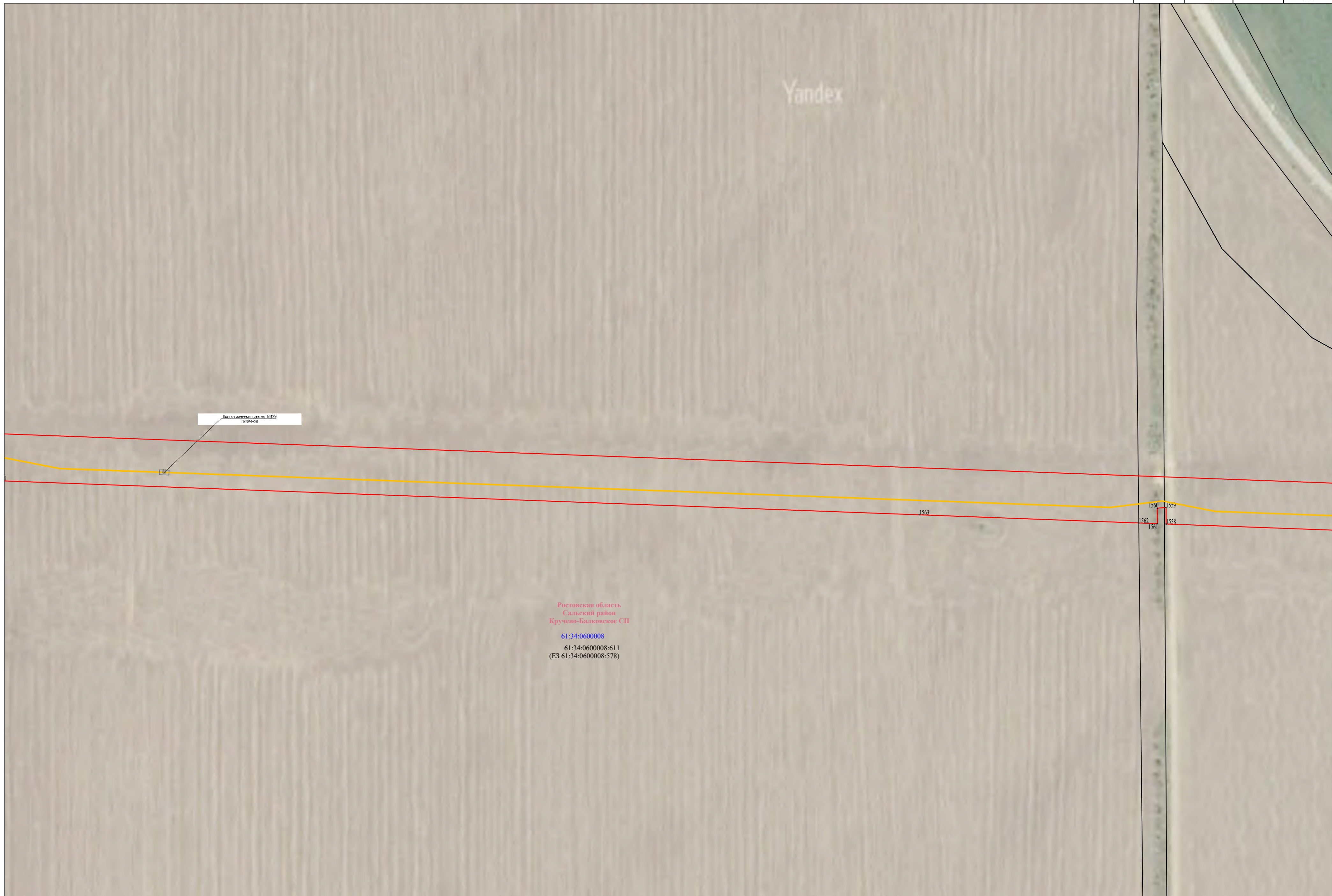
Раздел 4
Схема расположения границ публичного сервитута



Масштаб 1:2000

Используемые условные знаки и обозначения представлены на обзорной схеме

Раздел 4
Схема расположения границ публичного сервитута



Масштаб 1:2000

Используемые условные знаки и обозначения представлены на обзорной схеме

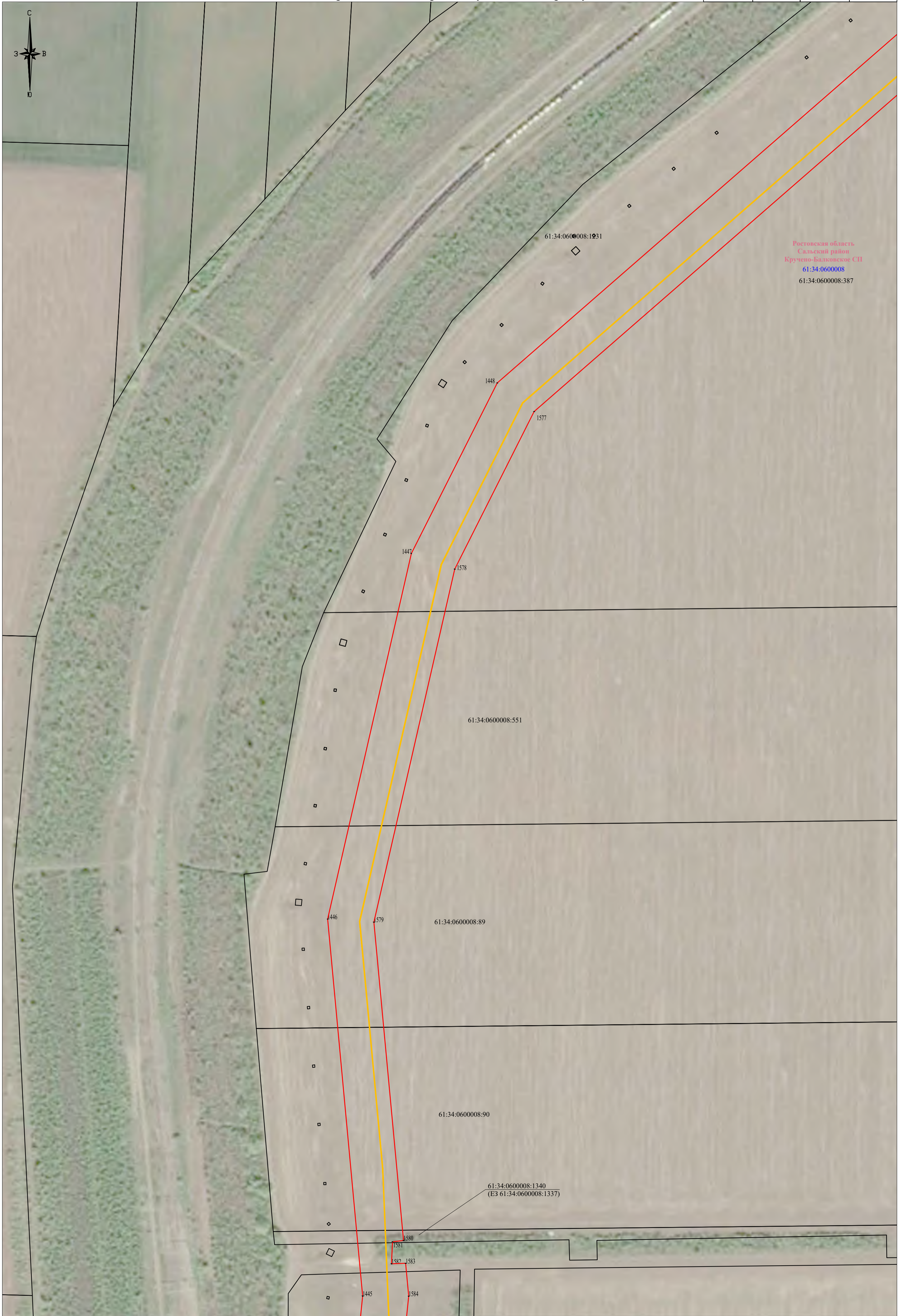
Раздел 4
Схема расположения границ публичного сервитута



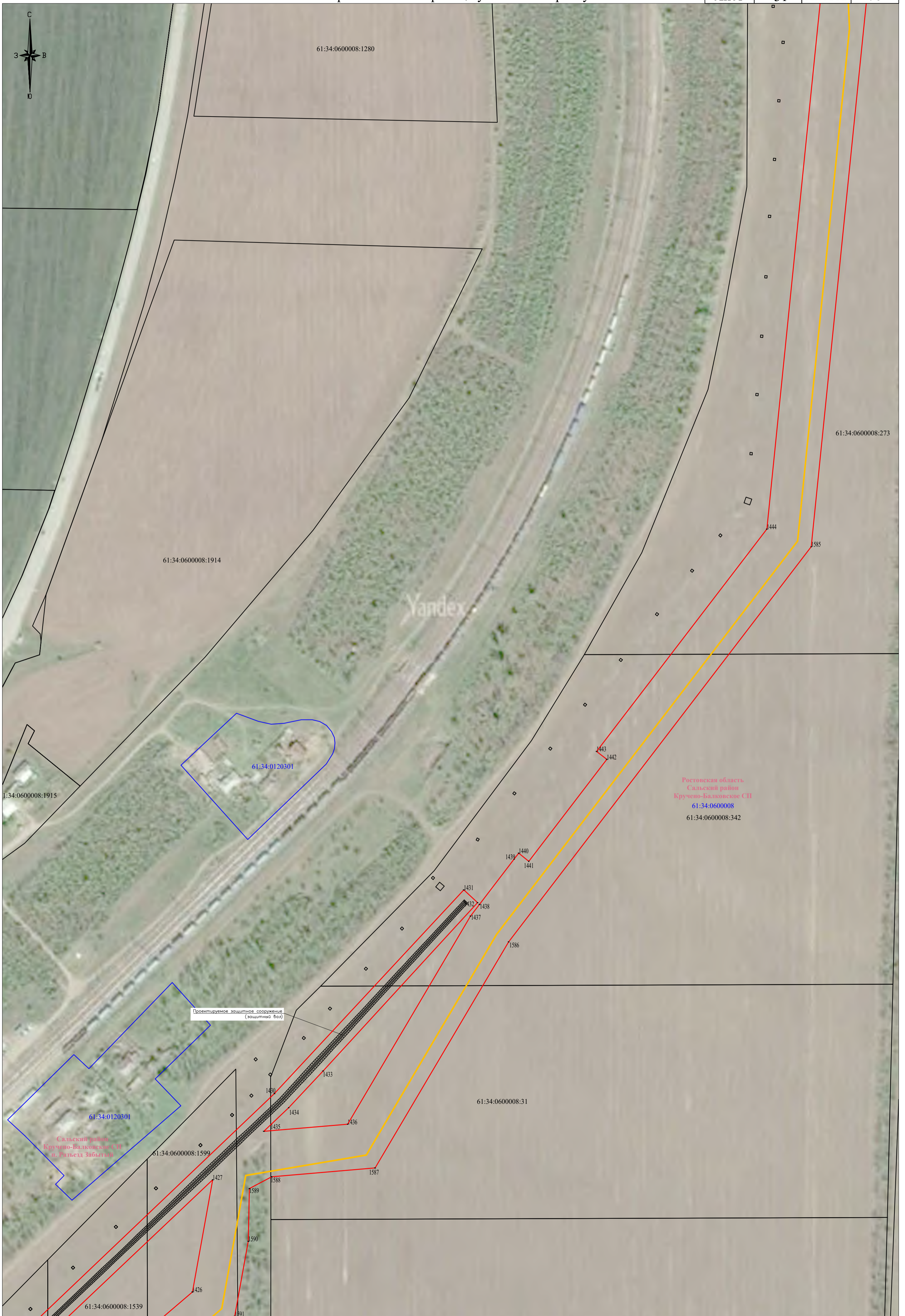
Масштаб 1:2000

Используемые условные знаки и обозначения представлены на обзорной схеме

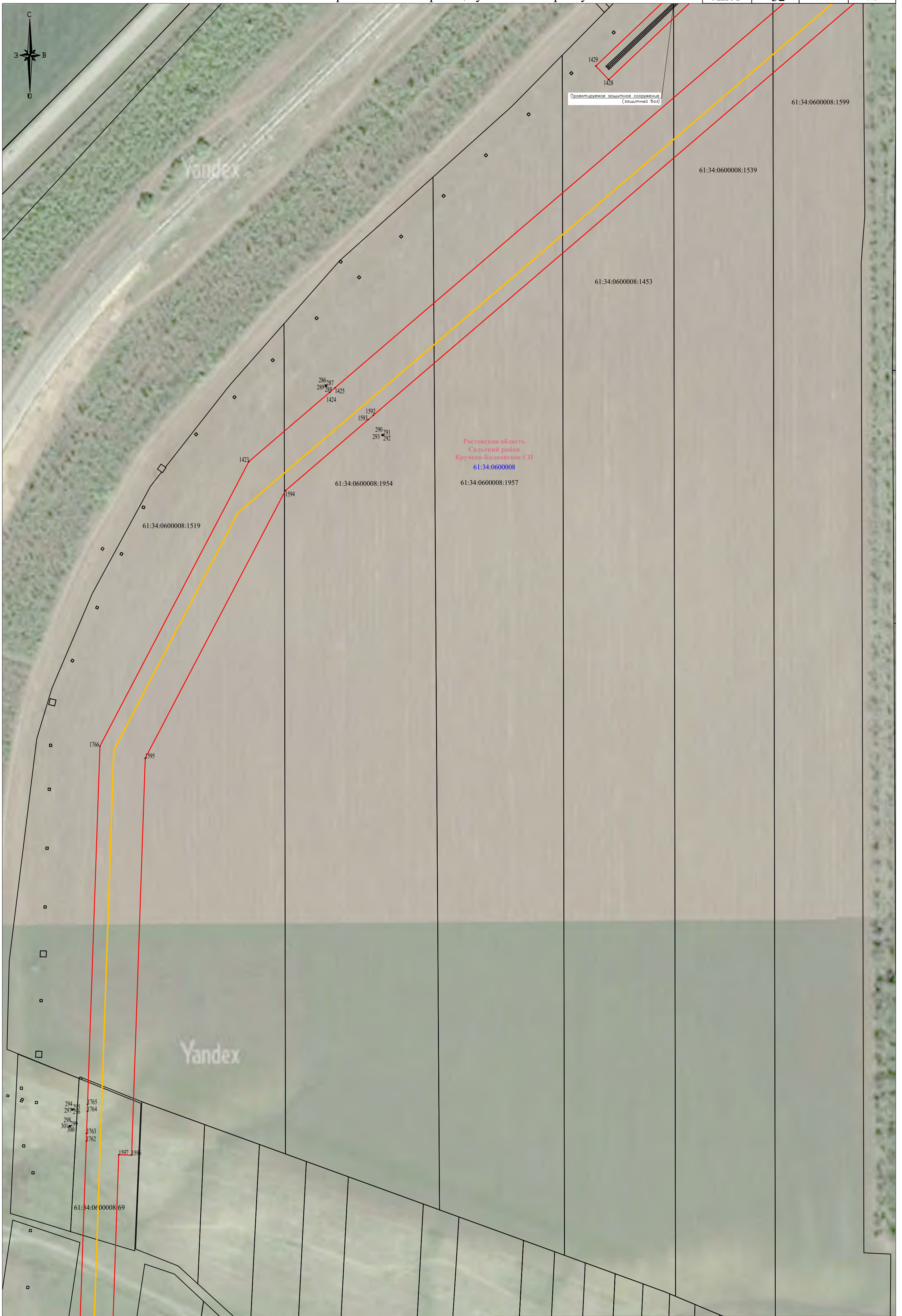
Раздел 4
Схема расположения границ публичного сервитута



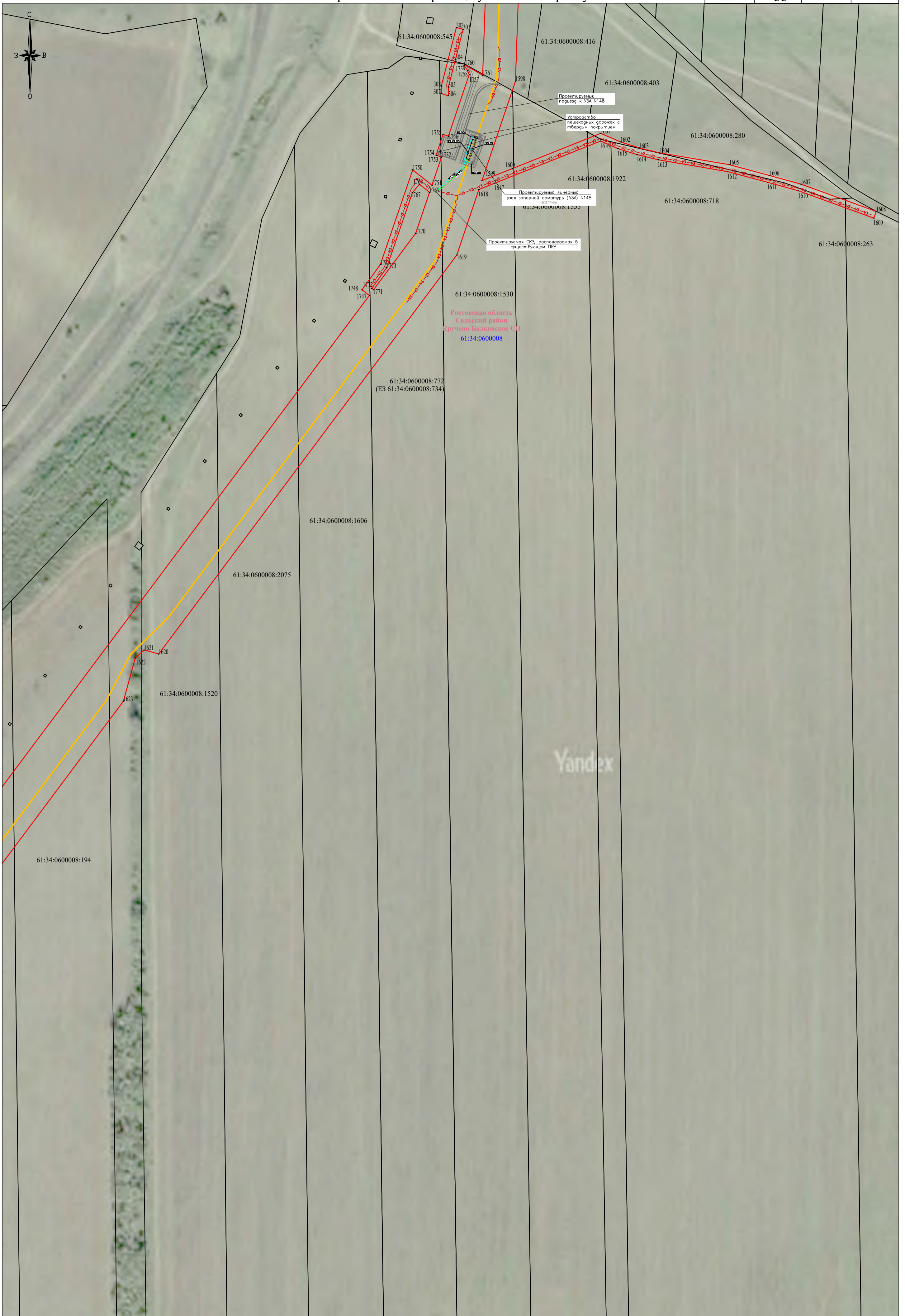
Раздел 4
Схема расположения границ публичного сервитута



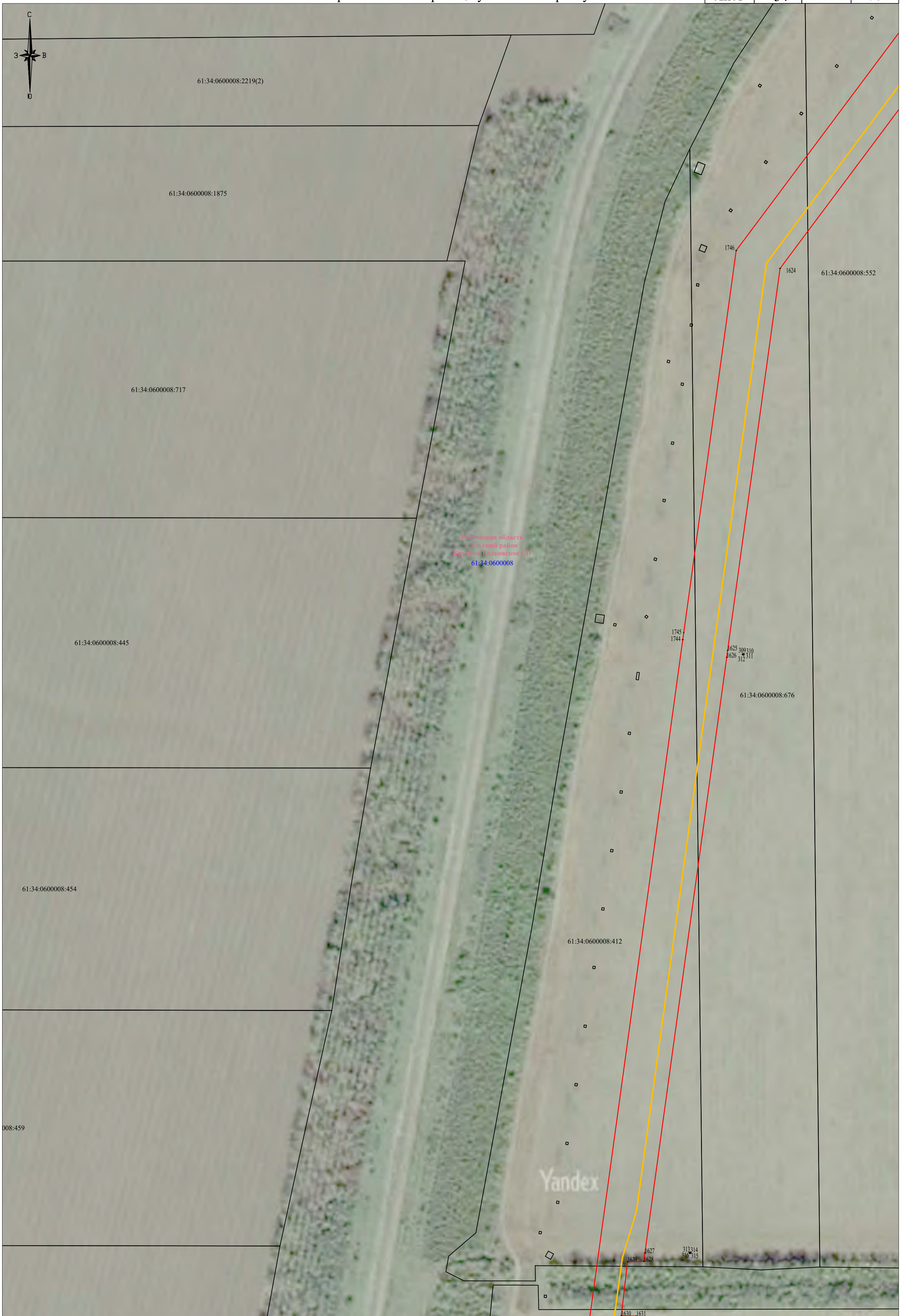
Раздел 4
Схема расположения границ публичного сервитута



Раздел 4
Схема расположения границ публичного сервитута



Раздел 4
Схема расположения границ публичного сервитута

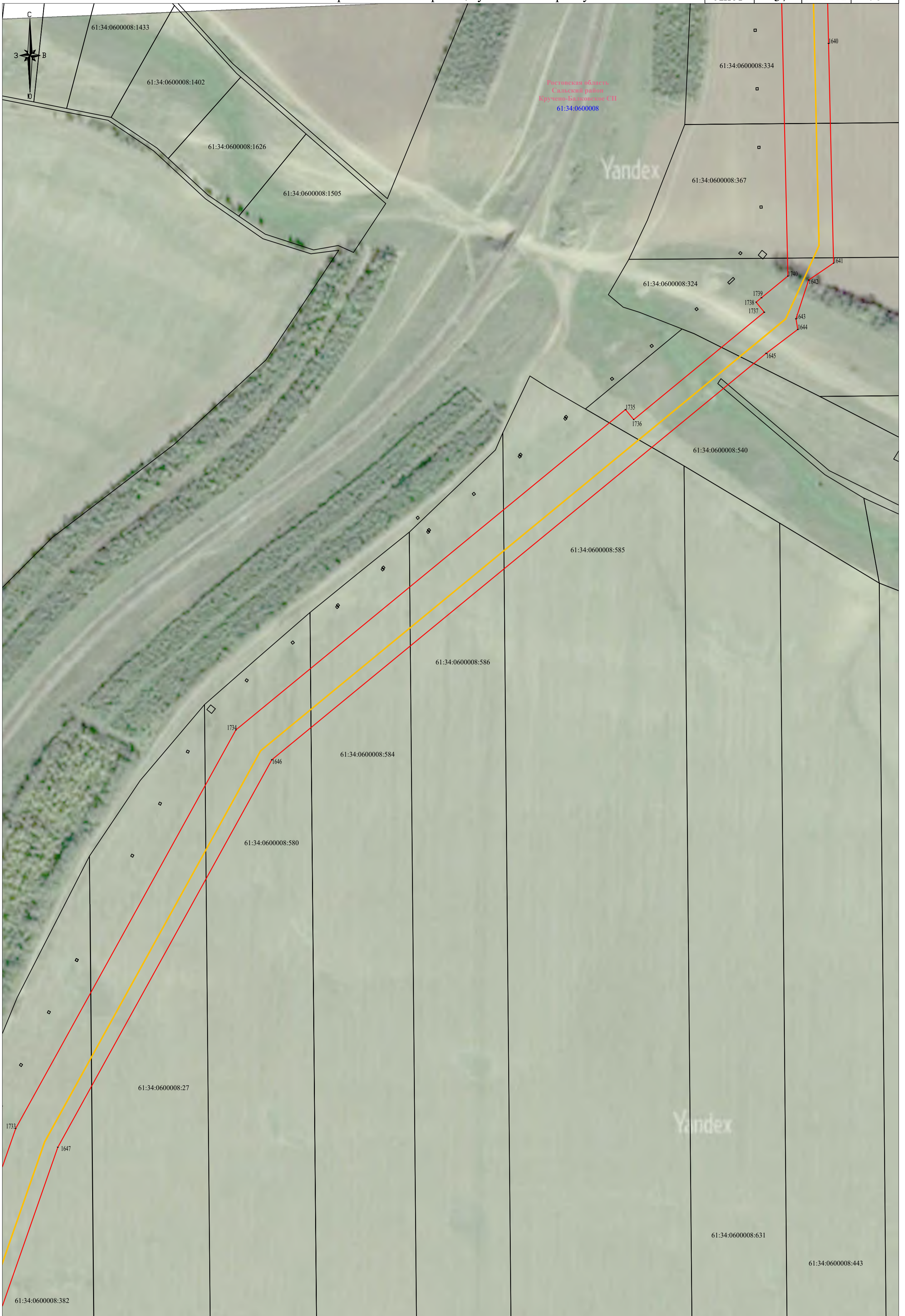



Раздел 4
Схема расположения границ публичного сервитута





Раздел 4
Схема расположения границ публичного сервитута





Раздел 4
Схема расположения границ публичного сервитута



Раздел 4
Схема расположения границ публичного сервитута



Раздел 4
Схема расположения границ публичного сервитута

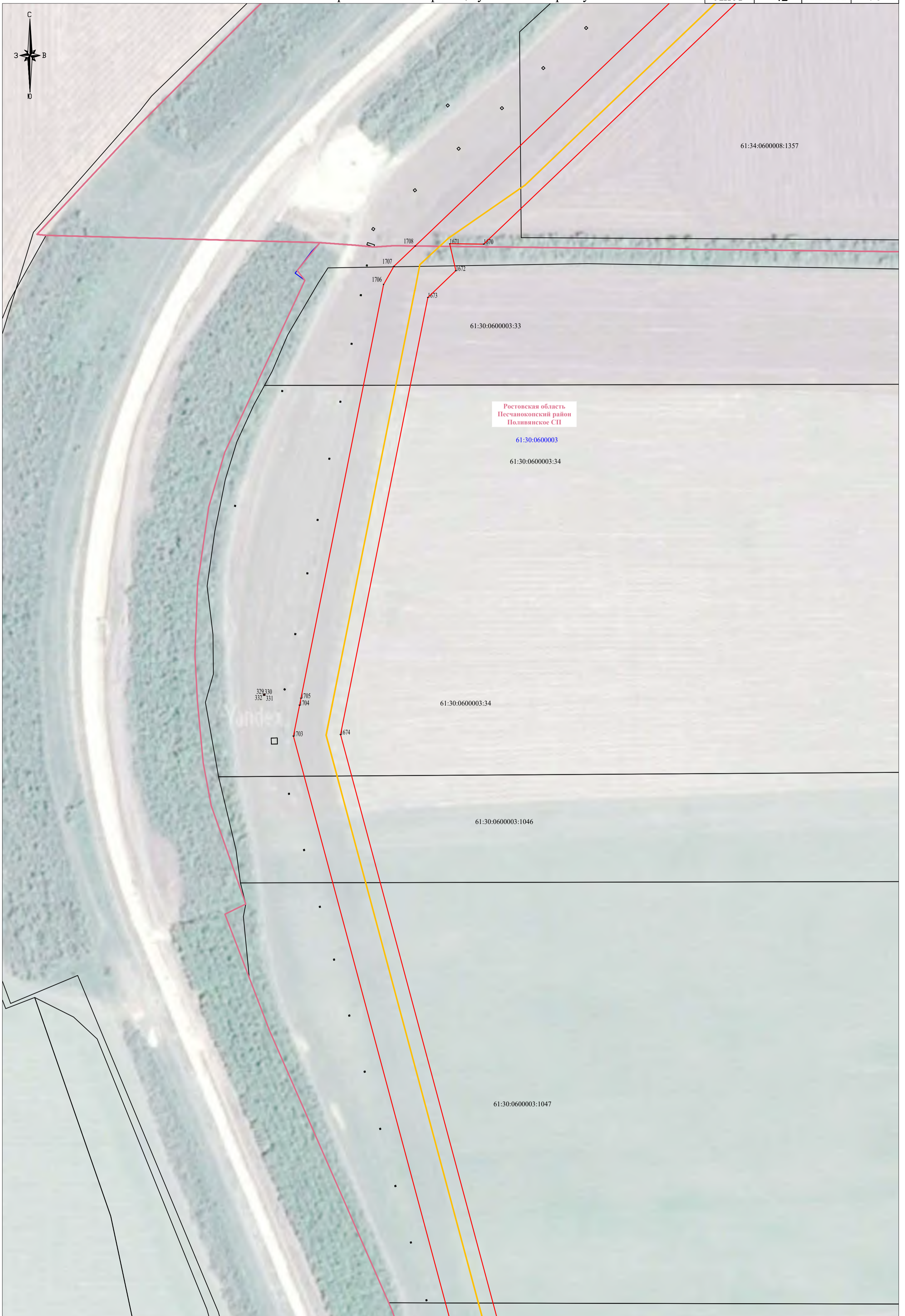


Ростовская область
Сальский район
Кручено-Балковское СП
61:34:0600008

Масштаб 1:2000

Используемые условные знаки и обозначения представлены на обзорной схеме

Раздел 4
Схема расположения границ публичного сервитута



Ростовская область
Песчанокский район
Полвианское СП

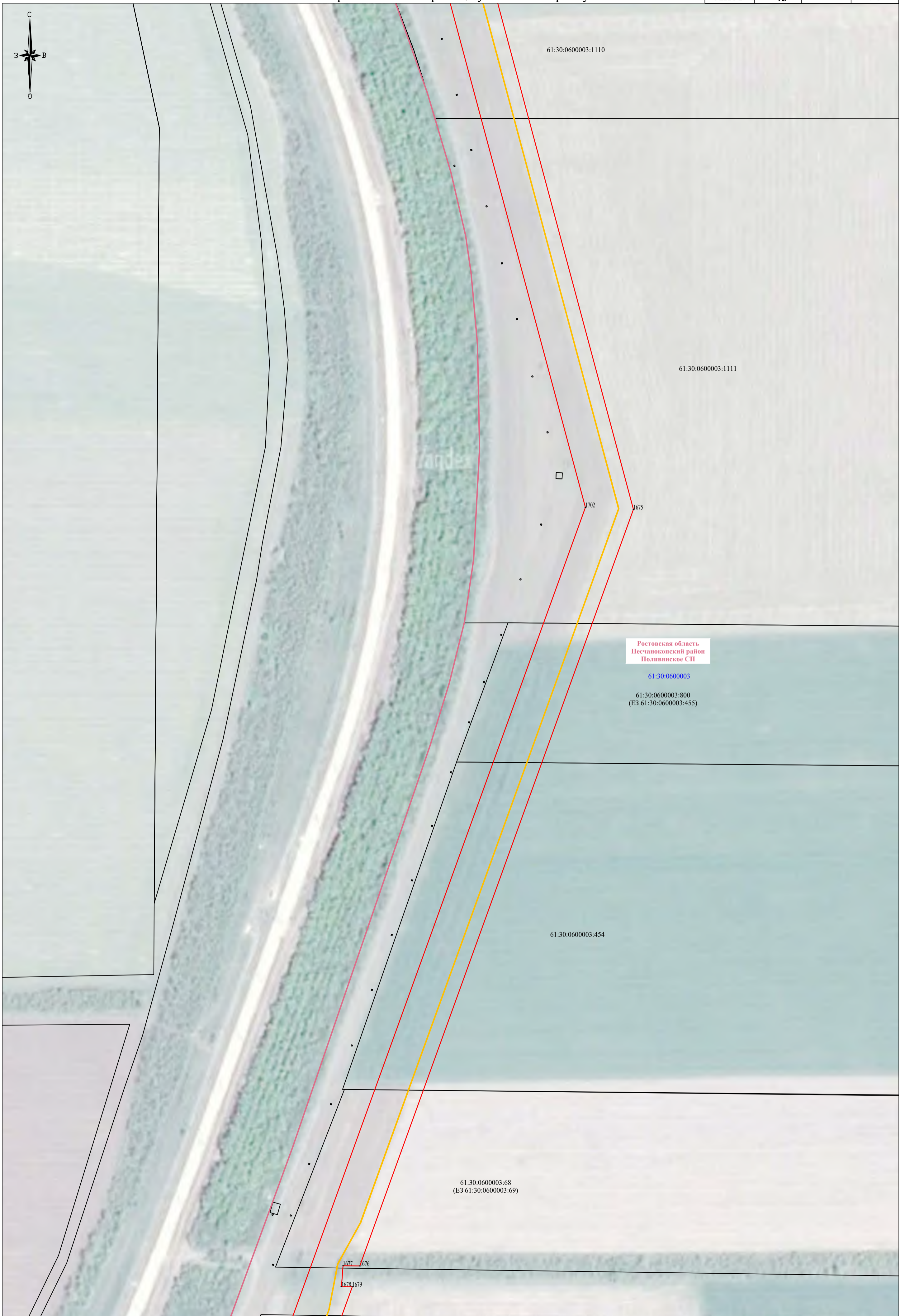
61:30:0600003

61:30:0600003:34

61:30:0600003:34

61:30:0600003:1046

61:30:0600003:1047



Ростовская область,
Песчанокоспский район
Поливянское СП

61:30:0600003
61:30:0600003:800
(ЕЗ 61:30:0600003:455)

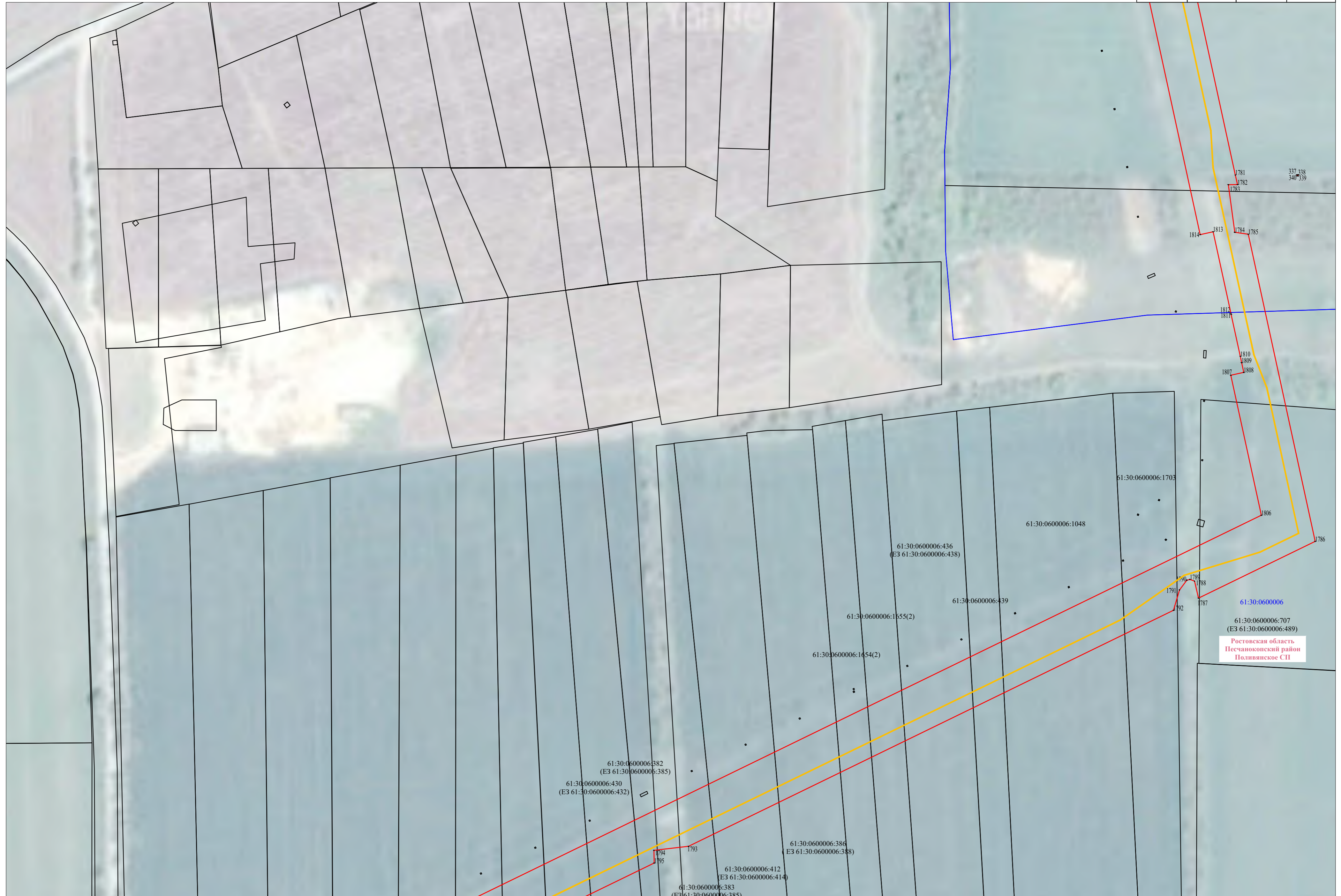
Раздел 4
Схема расположения границ публичного сервитута







Раздел 4
Схема расположения границ публичного сервитута



Масштаб 1:2000

Используемые условные знаки и обозначения представлены на обзорной схеме

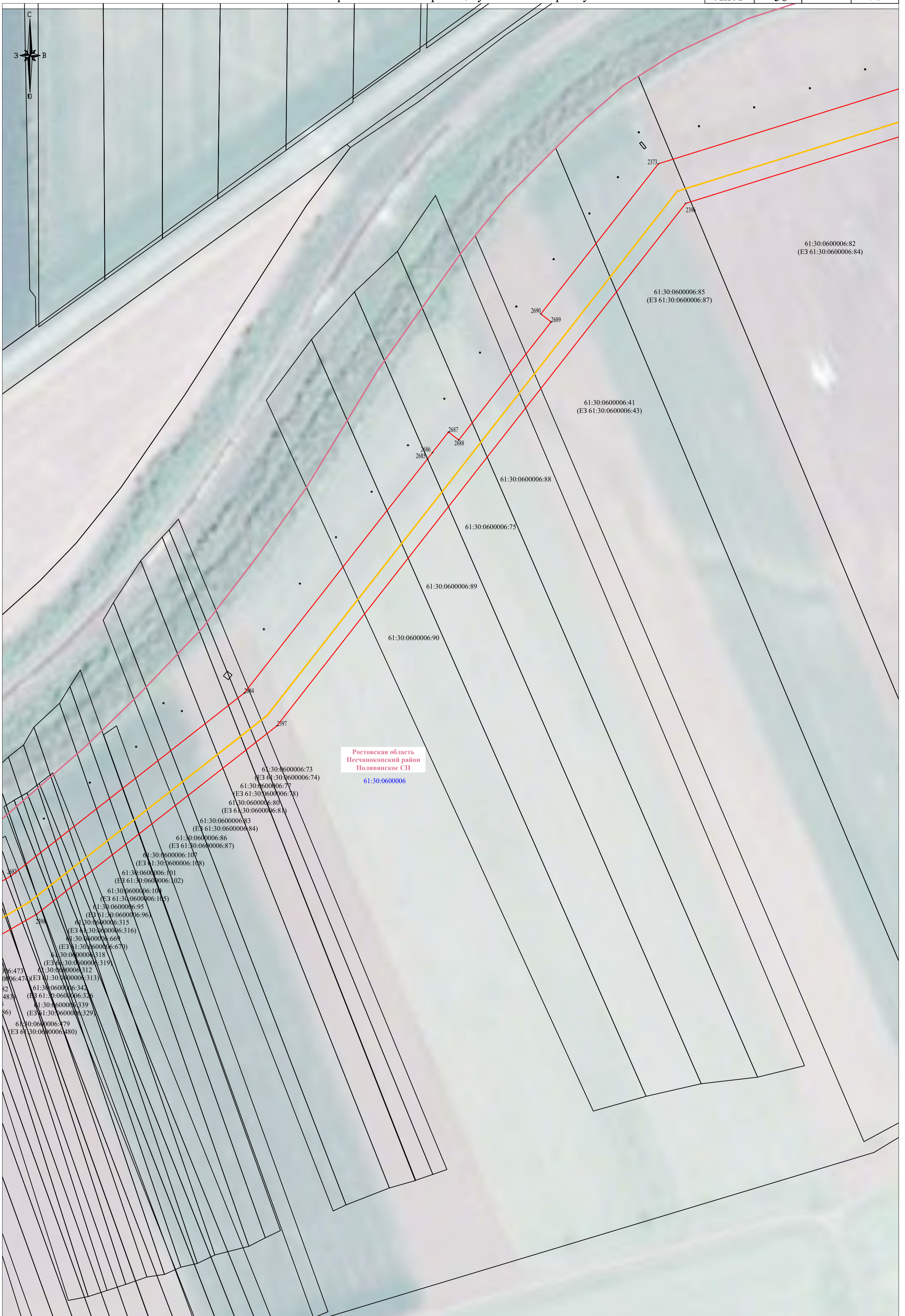
Раздел 4
Схема расположения границ публичного сервитута



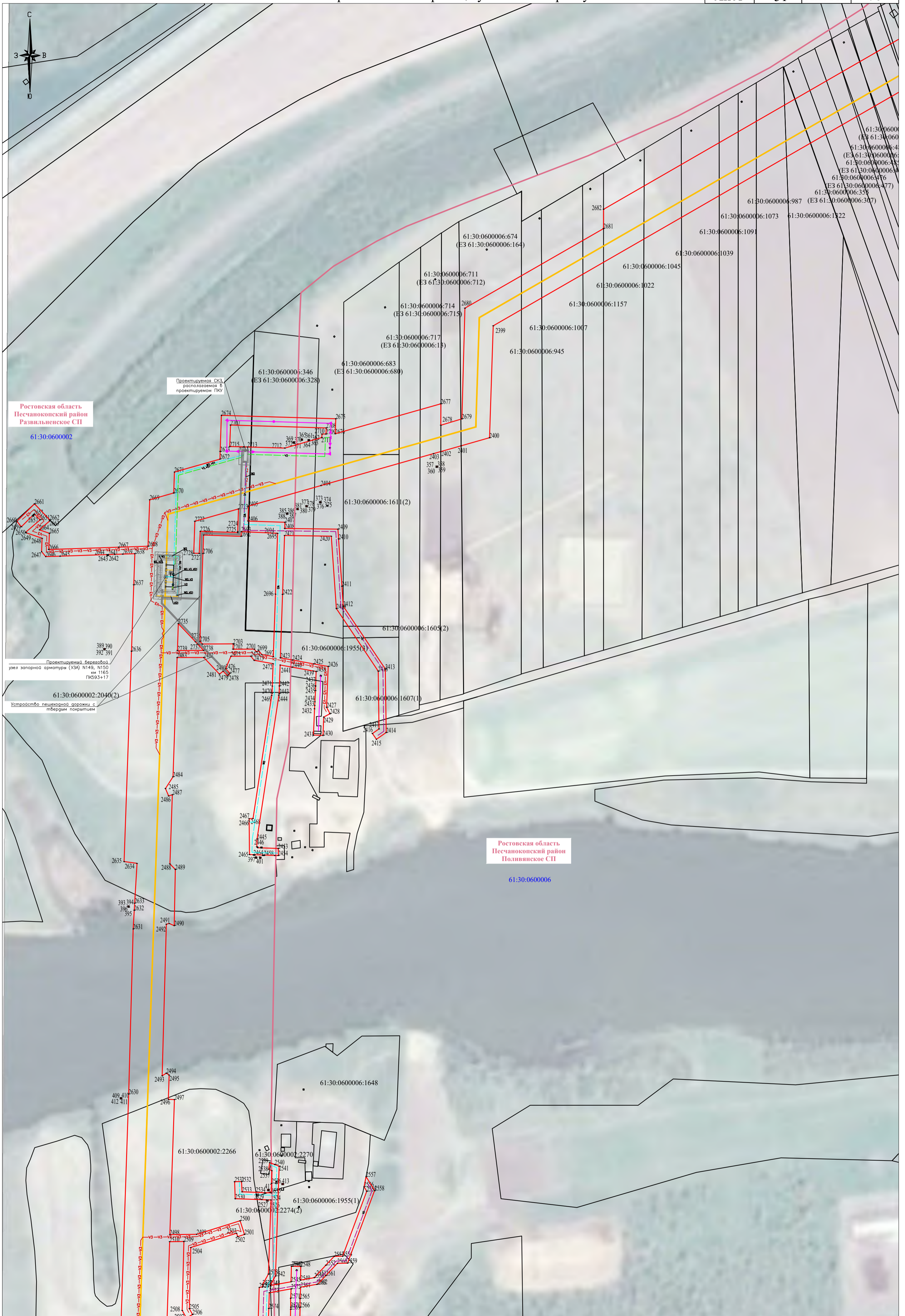
Масштаб 1:2000

Используемые условные знаки и обозначения представлены на обзорной схеме

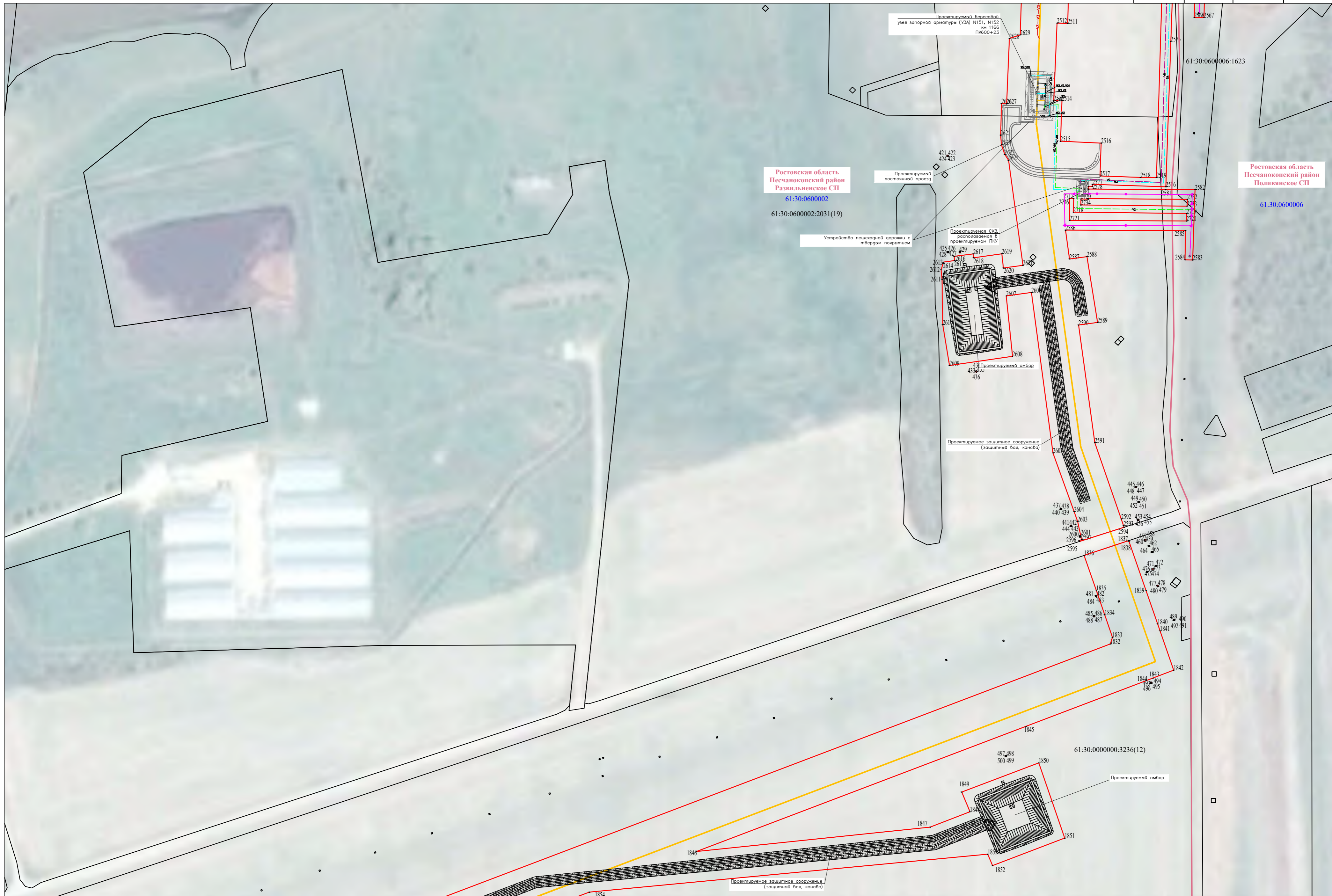
Раздел 4
Схема расположения границ публичного сервитута



Раздел 4
Схема расположения границ публичного сервитута



Раздел 4
Схема расположения границ публичного сервитута



Масштаб 1:2000

Используемые условные знаки и обозначения представлены на обзорной схеме


Раздел 4
Схема расположения границ публичного сервитута



Масштаб 1:2000


Используемые условные знаки и обозначения представлены на обзорной схеме

Раздел 4
Схема расположения границ публичного сервитута



Масштаб 1:2000

Используемые условные знаки и обозначения представлены на обзорной схеме

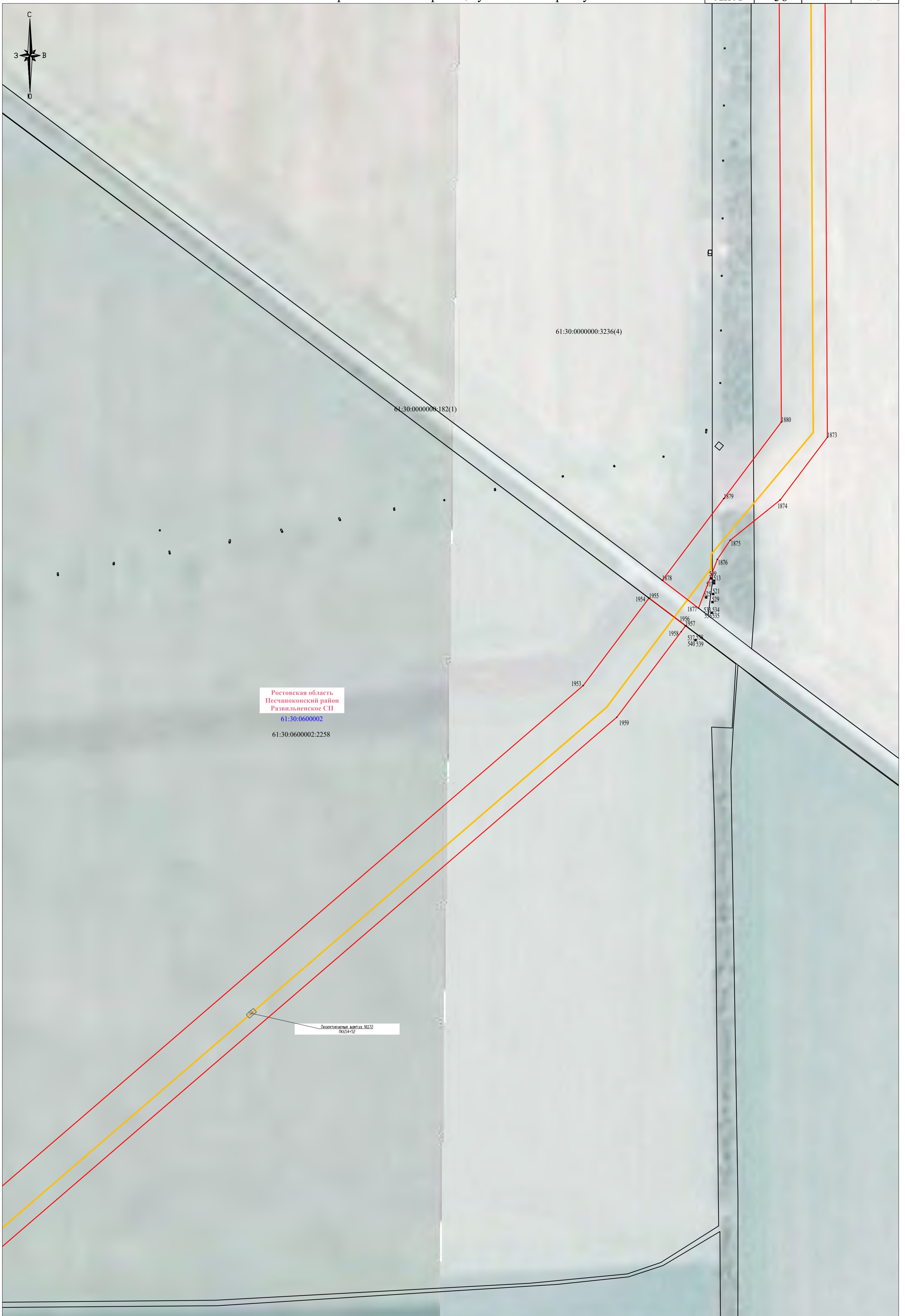


Ростовская область
Песчанокопский район
Развильенское СП
61:30:0600002
61:30:0000000:3236(1)

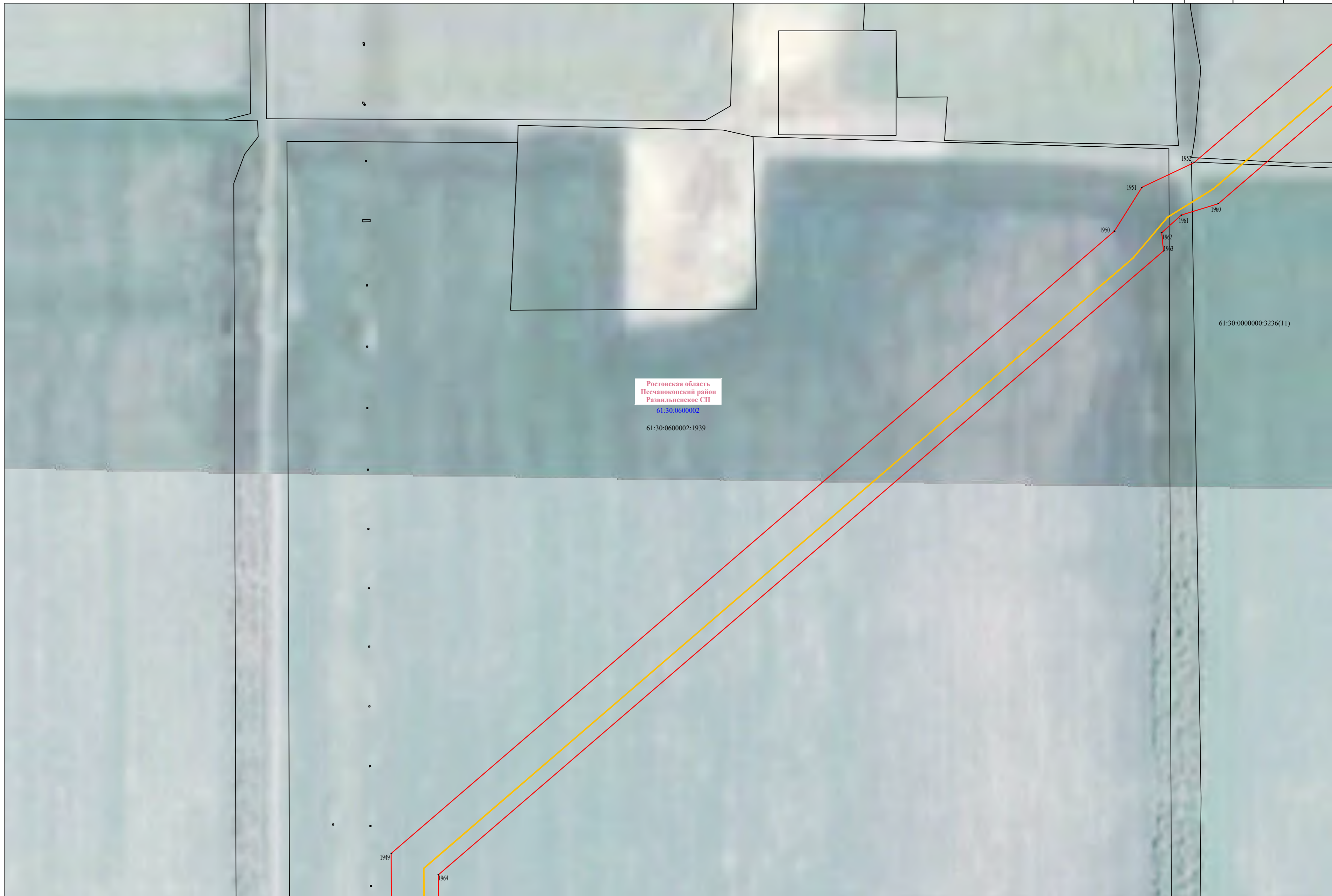
505, 506, 507, 1883, 1882

1881, 1872

Раздел 4
Схема расположения границ публичного сервитута




Раздел 4
Схема расположения границ публичного сервитута



Ростовская область
Песчанокосский район
Развильенское СП
61:30:0600002
61:30:0600002:1939

Масштаб 1:2000

Используемые условные знаки и обозначения представлены на обзорной схеме



Ростовская область
Песчанокоспский район
Развильинское СП
61:30:0600002
61:30:0600002:1939

Yandex

1948-1947 1965-1966

Раздел 4
Схема расположения границ публичного сервитута



Масштаб 1:2000


Используемые условные знаки и обозначения представлены на обзорной схеме

Раздел 4
Схема расположения границ публичного сервитута



61:30:0600002:2264

Ростовская область
Песчанокопский район
Развильненское СП
61:30:0600002
61:30:0600002:664
(ЕЗ 61:30:0600002:668)



Раздел 4
Схема расположения границ публичного сервитута



Масштаб 1:2000

Используемые условные знаки и обозначения представлены на обзорной схеме

Раздел 4
Схема расположения границ публичного сервитута



Масштаб 1:2000

Используемые условные знаки и обозначения представлены на обзорной схеме

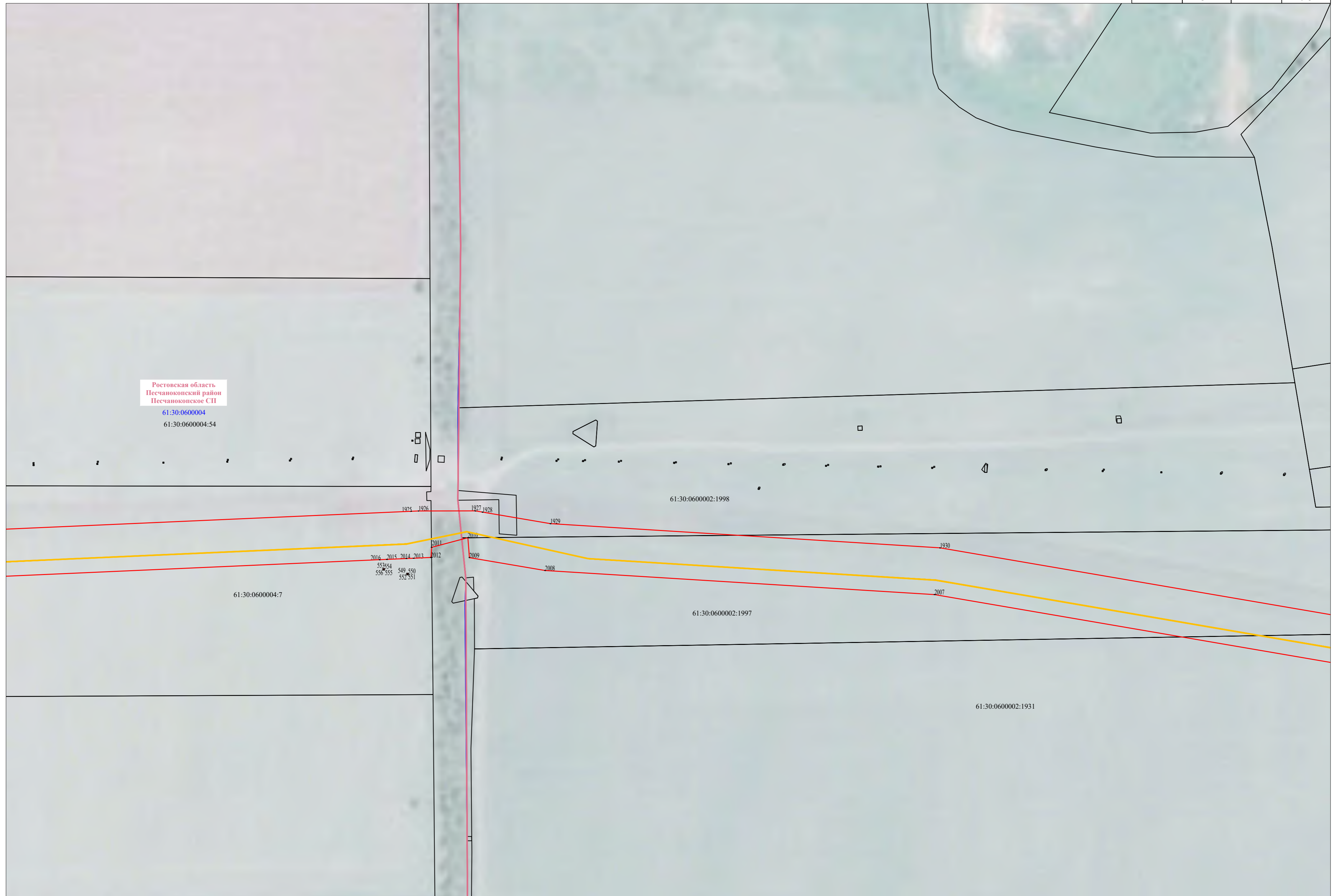
Раздел 4
Схема расположения границ публичного сервитута



Масштаб 1:2000

Используемые условные знаки и обозначения представлены на обзорной схеме

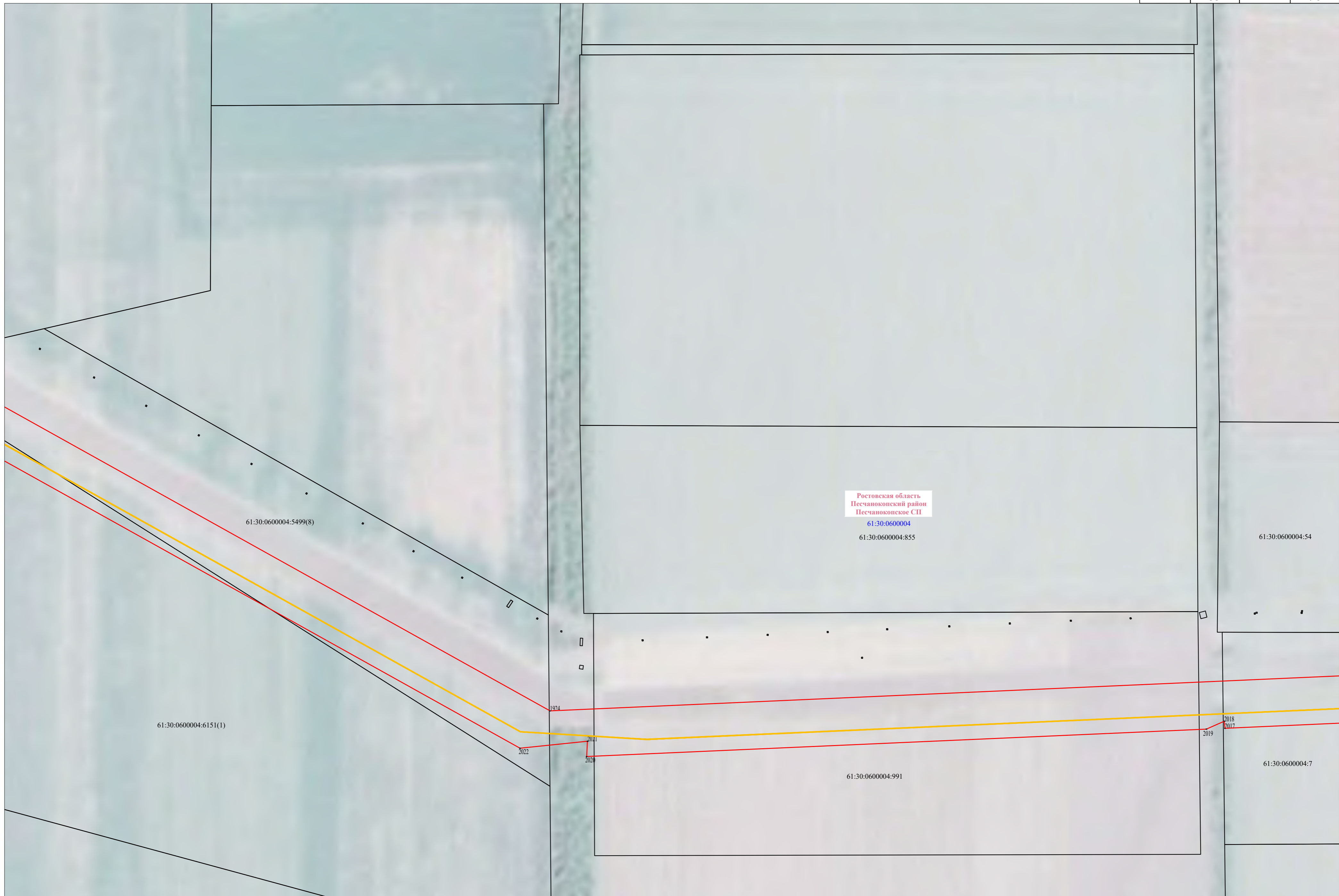
Раздел 4
Схема расположения границ публичного сервитута



Масштаб 1:2000

Используемые условные знаки и обозначения представлены на обзорной схеме

Раздел 4
Схема расположения границ публичного сервитута



Масштаб 1:2000

Используемые условные знаки и обозначения представлены на обзорной схеме

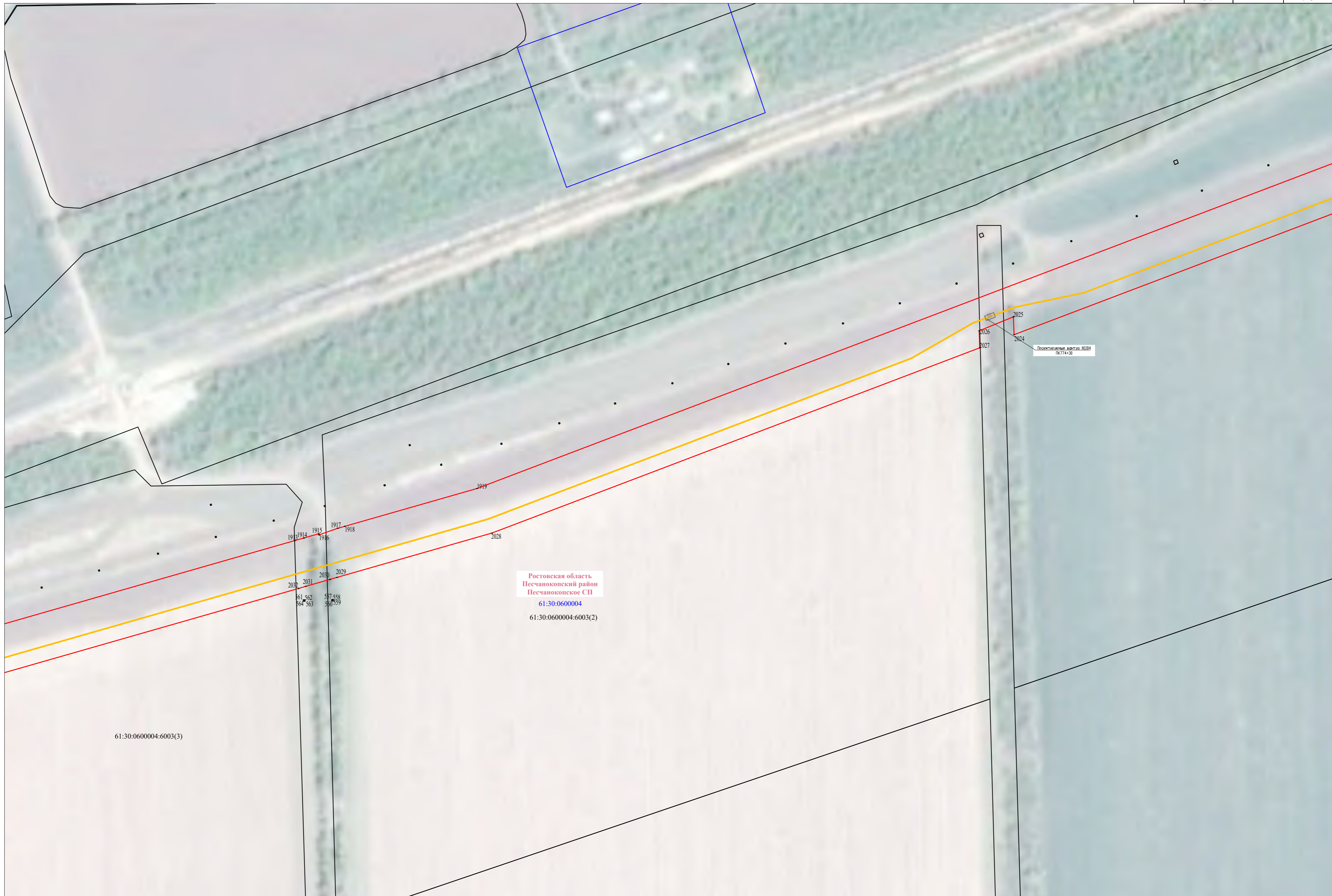
Раздел 4
Схема расположения границ публичного сервитута



Масштаб 1:2000

Используемые условные знаки и обозначения представлены на обзорной схеме

Раздел 4
Схема расположения границ публичного сервитута



Масштаб 1:2000

Используемые условные знаки и обозначения представлены на обзорной схеме

Раздел 4
Схема расположения границ публичного сервитута



Масштаб 1:2000

Используемые условные знаки и обозначения представлены на обзорной схеме

Раздел 4
Схема расположения границ публичного сервитута



Масштаб 1:2000

Используемые условные знаки и обозначения представлены на обзорной схеме

Раздел 4
Схема расположения границ публичного сервитута



Масштаб 1:2000

Используемые условные знаки и обозначения представлены на обзорной схеме

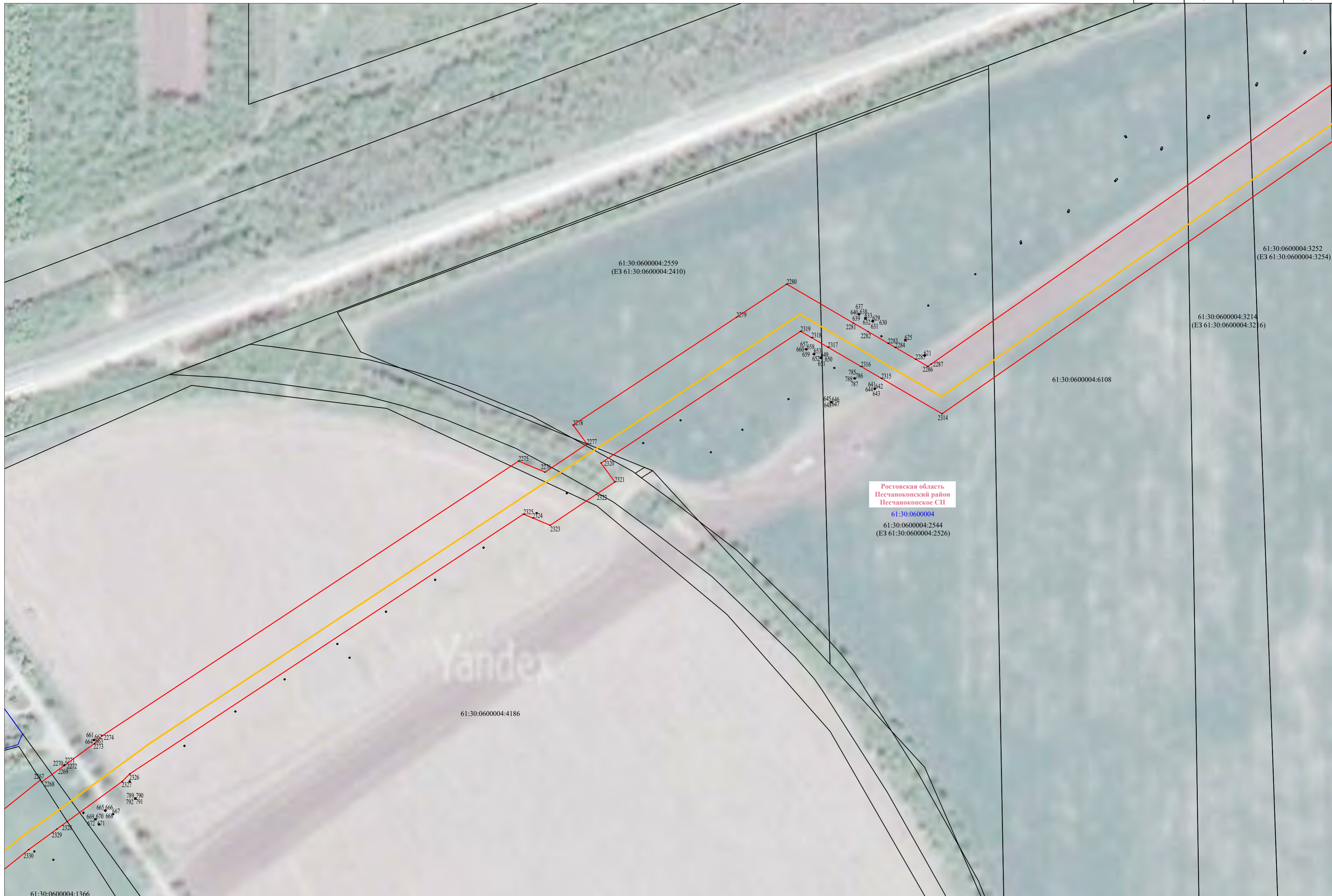
Раздел 4
Схема расположения границ публичного сервитута



Масштаб 1:2000

Используемые условные знаки и обозначения представлены на обзорной схеме

Раздел 4
Схема расположения границ публичного сервитута



Масштаб 1:2000

Используемые условные знаки и обозначения представлены на обзорной схеме

Раздел 4
Схема расположения границ публичного сервитута



Масштаб 1:2000

Используемые условные знаки и обозначения представлены на обзорной схеме

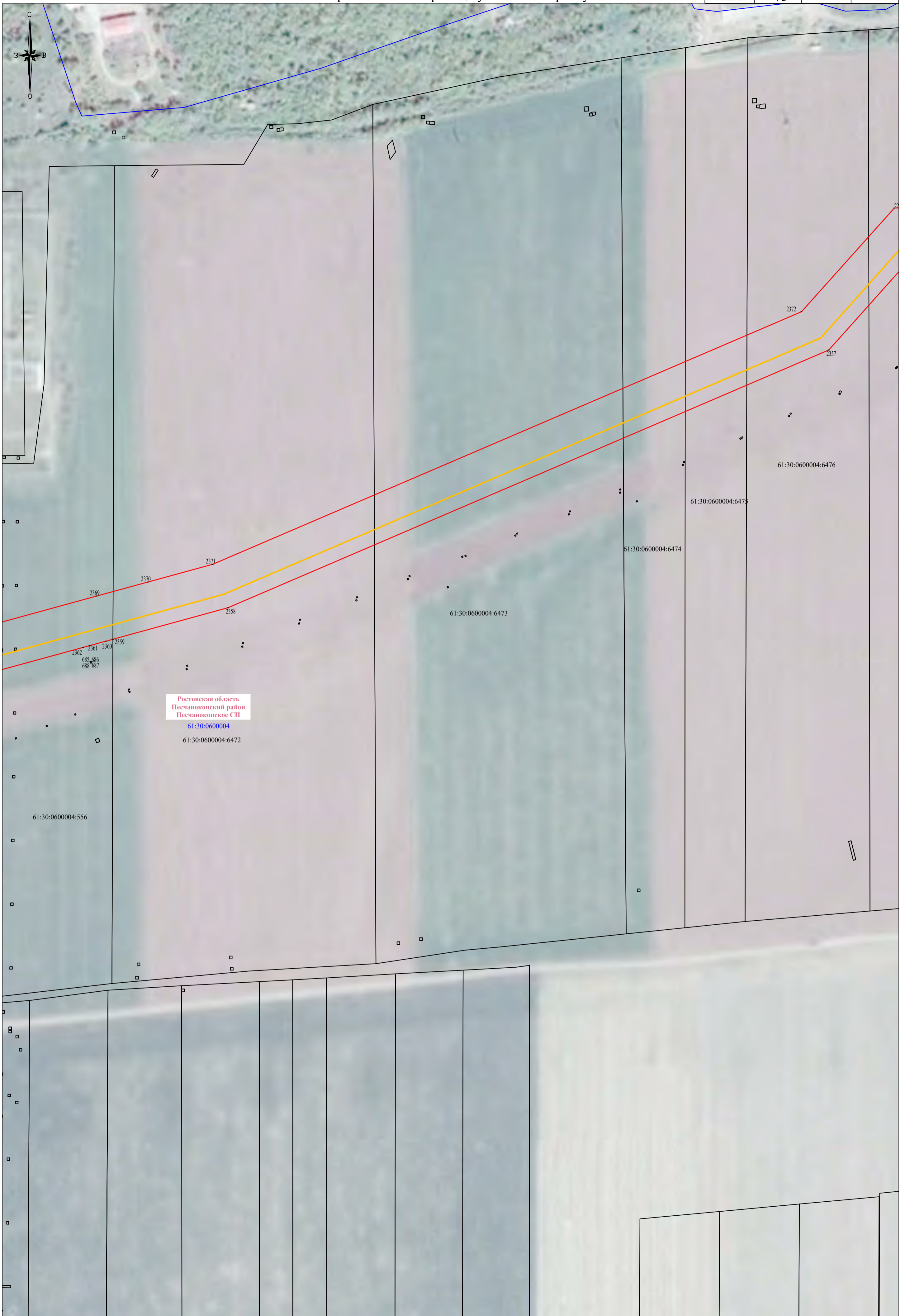
Раздел 4
Схема расположения границ публичного сервитута

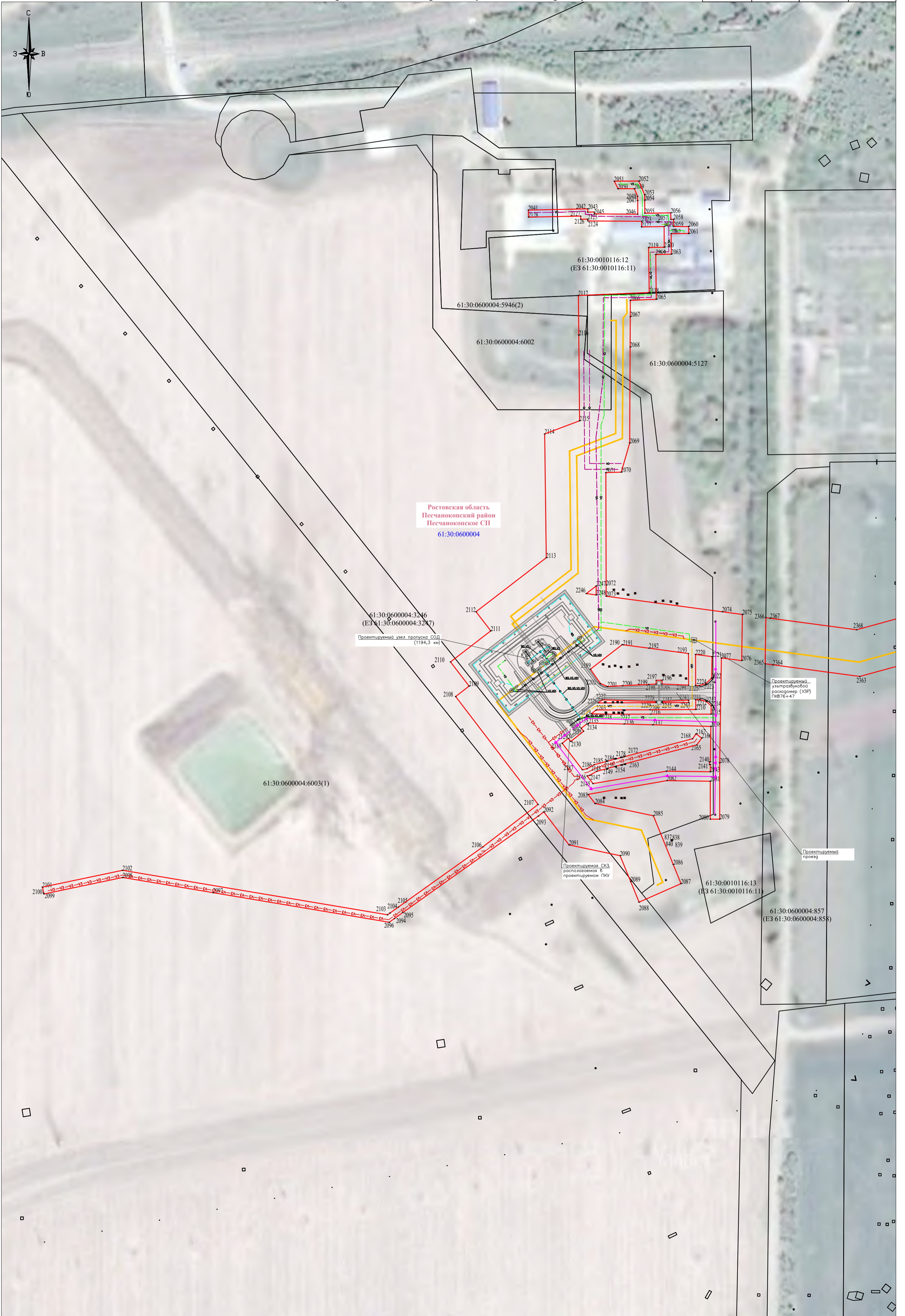


Масштаб 1:2000

Используемые условные знаки и обозначения представлены на обзорной схеме

Раздел 4
Схема расположения границ публичного сервитута





**Текстовое описание местоположения границ
населенных пунктов, территориальных зон, особо охраняемых природных
территорий, зон с особыми условиями использования территорий**

Прохождение границы		Описание прохождения границы
от точки	до точки	
1	2	3
-	-	-